

E D I T O R I A L E

PROSEGUIAMO CONVINTI CON IL NOSTRO LAVORO

Questo giornalino esce a metà della nostra legislatura che durerà, a meno di fatti eccezionali, fino al 2005. È venuto quindi il momento di fare un breve bilancio dell'attività del Consiglio, di ciò che è stato fatto, e di quali sono le prospettive future.

Innanzitutto preme sottolineare come in questi anni sia stato intenso il lavoro svolto dal Consiglio Circoscrizionale impegnato su tantissimi fronti: dalla revisione del piano urbanistico, all'impostazione del patto territoriale del Bondone, dalla predisposizione delle priorità di bilancio, al piano sociale della città, dal piano strategico alla revisione del regolamento del Decentramento che porterà le Circoscrizioni ad avere maggior peso. Ma l'attività del Consiglio e dei singoli Consiglieri non si è limitato solo a questo; vi sono infatti le partecipazioni ai vari incontri promossi a livello comunale, in primis con la Giunta, il lavoro all'interno delle quattro Commissioni Circoscrizionali, la realizzazione, assieme alle tante associazioni che stanno condividendo con noi questo lavoro, delle serate ed iniziative che caratterizzano ed hanno caratterizzato in questi anni i nostri programmi culturali e sportivi.

In questo momento ed a nome del Consiglio Circoscrizionale vorrei ringraziare chi per lungo tempo ci è stato vicino o come commissario all'interno delle Commissioni di lavoro o come Consigliere Circoscrizionale e che per vari motivi ha lasciato l'incarico, in particolare il ringraziamento è rivolto a Gabriele Nardelli, ad Alessia Belli ed a Sandra Aschieri, quest'ultima per più di 6 anni Vicepresidente della Circoscrizione. Molti dei risultati che abbiamo raggiunto o che raggiungeremo sono anche merito loro. Le dimissioni di Sandra Aschieri hanno poi portato ad una seria discussione e verifica dei punti programmatici che ci eravamo dati all'indomani delle elezioni, alla scelta della figura che avrebbe dovuto ricoprire la carica di Vicepresidente, ed ad una revisione delle Commissioni. Per quanto riguarda i punti programmatici vi è stata una sostanziale condivisione di quanto ci eravamo impegnati a por-

tare avanti come coalizione di centro sinistra, punti per altro più volte indicati sui giornalini precedenti, da qui al 2005. Vi è stato invece un intenso dibattito all'interno del Consiglio per quanto riguarda la figura del Vicepresidente. Vi era chi sosteneva (Margherita) la opportunità che il Vicepresidente fosse scelto tra i Consiglieri esterni a Sopramonte, poiché il Presidente del Consiglio è residente a Sopramonte, e chi (gruppo di sinistra) pur condividendo le motivazioni per una scelta di un Vicepresidente scelto all'esterno di Sopramonte, ma mancando di un rappresentante interno alle proprie forze politiche residente

menti nuovi per dare nuove spinte e nuove idee.

In questi anni certamente abbiamo raggiunto alcuni obiettivi tra i quali: l'inaugurazione del centro civico di Cadine, di Baselga, della palestra di Sopramonte, la ristrutturazione della Scuola Materna e della Casa delle Associazioni a Sopramonte, l'acquisizione dell'ex Caseificio, la strada della Belina, la strada della Coltura, la strada di S Martino, il rifacimento della rete idrica con sdoppiamento delle reti a Vigolo Baselga e molti altri piccoli e grandi interventi.

Accanto a queste, vi sono anche opere che sono appena partite o partiran-

Circoscrizione stanno particolarmente a cuore: la realizzazione della scuola di Cadine e la ristrutturazione della Scuola di Sopramonte. Per la prima, lo scoglio dei tempi è legato alla approvazione della variante al prg, per la quale si prevede una conclusione definitiva per la fine del 2002, per la scuola di Sopramonte invece è già stata affidata la progettazione. Qui il problema è legato al luogo dove collocare gli alunni durante la ristrutturazione, anche se la volontà del consiglio Circoscrizionale e dell'Amministrazione comunale è quella di far rimanere i bambini all'interno della comunità. Appena avremo dati certi su alcune ipotesi che stiamo sondando indirettamente un'assemblea con tutti i genitori.

Nel prossimo bilancio dovremmo avere, completata la fase delle emergenze, un occhio di riguardo alle politiche ed ai luoghi riservati ai giovani ed agli anziani, sia in dotazione di servizi che in dotazione di spazi ed alloggi, rivedendo anche in maniera razionale gli spazi pubblici a disposizione delle comunità.

Per concludere rivolgo un ringraziamento all'Amministrazione comunale per averci dopo qualche scricchiolio iniziale ascoltato ed almeno per grossa parte seguito nei nostri ragionamenti, per altro non conclusi (vedi varianti urbanistiche e varianti al patto territoriale delle quali troverete all'interno alcune novità), ai Consiglieri comunali ed in particolare a quelli presenti sul territorio con i quali abbiamo avuto un proficuo scambio di opinioni, all'Asuc di Sopramonte con il quale abbiamo condiviso alcuni documenti fondamentali sul Patto Territoriale, ma il nostro ringraziamento va a tutti quelli che o all'interno delle associazioni, ed enti o come privati cittadini ci seguono, anche qualche volta con animo critico, ma che comunque ci ricompensano, con la loro presenza e con il loro aiuto, del nostro lavoro. I progetti e qualche volta anche quelli che possono sembrare sogni, si realizzano con l'aiuto di tutti.

Paolo Biasioli

IL PRESIDENTE DELLA CIRCOSCRIZIONE N. 3



Lavori di costruzione marciapiede lungo la SP85 a Sopramonte.

a Cadine, o Baselga del Bondone, o Vigolo Baselga, sostenevano che la figura del Vicepresidente, fosse più una scelta politica e quindi, poiché il presidente è espressione della Margherita, il Vicepresidente doveva essere espressione delle forze di sinistra. Dopo aver soppesato pro e contro di queste due proposte, e proprio per dare continuità ad una coalizione che nel 1999 aveva ottenuto più del 80% dei consensi, si è deciso di eleggere alla Vicepresidenza Agostini Graziano. Per quanto riguarda le Commissioni, al momento attuale sono ancora in fase di revisione.

L'obiettivo comunque sarà quello di sostituire i dimissionari ed inserire ele-

no a breve: Completamento strada della Coltura a Cadine, Strada dell'Alara e del Campo sportivo a Sopramonte, realizzazione di un tratto di Marciapiede lungo la strada provinciale a Sopramonte, passaggio pedonale sulla strada statale a Vigolo, Parco giochi a Baselga del Bondone.

La prossima primavera, anche se i cantieri verranno già assegnati quest'anno sono in programma la partenza dell'interramento della strada statale di Cadine, la realizzazione della strada delle Piazze e delle Pozze.

Accanto a queste, opere già finanziate, risultano a bilancio nel prossimo triennio opere di viabilità e parcheggi oltre a due grossi interventi che alla

ELENCO DELIBERE CONSIGLIO CIRCOSCRIZIONALE N. 3 "BONDONE"

2° SEMESTRE ANNO 2001

N.	DATA	OGGETTO
18	01.08.2001	Art. 26, comma 2, lettera e) e articolo 38, comma 2, del regolamento del decentramento. Bilancio di previsione 2002 e triennale 2002-2004. Individuazione priorità. segnalazione modifiche al programma finanziario per attività circoscrizionali
19	01.08.2001	Art. 26 del regolamento del decentramento. Ipotesi di rilocalizzazione campeggio Malga "Mezavia". OSSERVAZIONI.
20	01.08.2001	Art. 30, comma 1, del regolamento del decentramento. Assegnazione sede al neo costituito Gruppo Giovani "GECKO" di Sopramonte. PROPOSTA.
21	08.08.2001	Art. 26, il comma, lettera c) del regolamento del decentramento. Approvazione documento "proposte di variante al piano regolatore". PROPOSTE.
22	21.08.2001	Art. 27, comma 1, lettera a) del regolamento del decentramento. Marciapiede lungo la S.P. 85 del Monte Bondone. progetto esecutivo. PARERE
23	21.08.2001	Art. 30, comma 1, del regolamento decentramento. assegnazione a varie associazioni socio-culturali di Cadine, locali ad uso sede sociale posti negli edifici centro civico sociale - casa ex Colombini-Paissan, complesso immobiliare Itea e ex magazzino stradini in Cadine. PROPOSTA.
24	21.08.2001	Art. 26 del regolamento decentramento. Suggerimenti per la semplificazione dell'iter burocratico e l'ottenimento di eventuali incentivi per interventi che rientrano negli obiettivi del patto territoriale.
25	26.10.2001	Art. 26, 2° comma, lettera c) del regolamento del decentramento. Integrazione documento "proposte di variante al piano regolatore generale".
26	26.10.2001	Art. 27 e 28 del regolamento del decentramento. Piano sociale della città di Trento 2001-2004. PARERE
27	04.12.2001	Art. 27, comma 1, lettera a) del regolamento decentramento. P.R.G. Comune di Trento. Variante 2001. PARERE.
28	04.12.2001	Art. 27, comma 1, lettera 1) del regolamento decentramento. intitolazione scuola per l'Infanzia Provinciale di Cadine. PARERE.
29	04.12.2001	Art. 30, comma 2, del regolamento del decentramento. Rinnovo nomina rappresentanti del comune in seno ai comitati di gestione: • Scuola Provinciale dell'Infanzia di Cadine; • Scuola Equiparata dell'Infanzia di Sopramonte.
30	10.12.2001	Surroga di un Consigliere Circoscrizionale nella lista n. 5 "democratici di sinistra".
31	10.12.2001	Art. 27, comma 1, lettera b) del regolamento decentramento. Esame bozza di bilancio preventivo 2002. e triennale 2002-2004 del Comune di Trento. FORMULAZIONE PARERE.
32	10.12.2001	Art. 27, comma 1, lettera c) del regolamento del decentramento. Modifiche al regolamento per la disciplina dei contratti. PARERE.
33	10.12.2001	Art. 27, comma 1, lettera c) del regolamento decentramento. Modifiche all'applicazione dell'imposta sulla pubblicità e diritti regolamento per pubbliche affissioni. PARERE.
34	10.12.2001	Art. 27, comma 1, lettera c) del regolamento decentramento. modifiche al regolamento generale delle entrate tributarie comunali. PARERE
35	10.12.2001	Art. 27, comma 1, lettera c) del regolamento decentramento. Modifiche per l'applicazione dell'imposta comunale sugli immobili. PARERE
36	21.12.2001	Surroga di un Consigliere Circoscrizionale nella lista n. 5 "democratici di sinistra"
37	21.12.2001	Art. 27, comma 1, lettera f) del regolamento decentramento. Vendita terreno comunale in C.C. Sopramonte, località Candriai. PARERE
38	21.12.2001	Art. 27, comma 1, lettera f) del regolamento del decentramento. Vendita terreno comunale in C.C. Sopramonte, località Candriai. PARERE.
39	21.12.2001	Art. 27, comma 1, lettera f) del regolamento decentramento, vendita terreno comunale in C.C. Sopramonte, località Candriai. PARERE
40	21.12.2001	Art. 27, comma 1, lettera f) del regolamento decentramento. Filippi Lamberto acquisizione terreno in C.C. Cadine a seguito di lavori di allargamento strada comunale individuata dalla p.f. 1028/1. PARERE.
41	21.12.2001	Art. 27, comma 1, lettera f) del regolamento decentramento. Acquisizione di parte della P.F. 183 C.C. Cadine di proprietà di Ravagni Dario per lavori allargamento e sistemazione di un tratto di strada comunale individuata dalla P.F. 1028/1. C.C. Cadine. PARERE

1° SEMESTRE ANNO 2002

N.	DATA	OGGETTO
1	29.01.2002	L.P. 4 marzo 1980, n. 6 "piano provinciale di utilizzazione delle sostanze minerali" aggiornamento. PARERE.
2	29.01.2002	D.P.G.P. 29.06.2000 n. 13-31/Leg. recante "regolamento provinciale in materia di protezione dall'esposizione a campi elettrici, magnetici ed elettromagnetici ai sensi dell'articolo 61 della L.P. 11.09.1998, n. 10". PARERE.
3	29.01.2002	Art. 27, comma 1, lettera d) del regolamento del decentramento. Affidamento all'U.S. Sorasass della gestione del campo sportivo di Cadine. PARERE.
4	29.01.2002	Art. 30, comma 2 del regolamento del decentramento. Rinnovo nomina comitato di gestione asilo nido di Vigolo Baselga per il triennio 2001/2003.
5	29.01.2002	Piano di ripartizione fondi deleghe - anno 2002
6	07.02.2002	art. 39, comma 3, del regolamento del decentramento. attività culturale e del tempo libero della Circoscrizione n. 3 "Bondone" - anno 2002. URGENTE.
7	07.02.2002	Articolo 26, 2° comma, lettera c) del regolamento del decentramento. Approvazione documento avente per oggetto "piano di riqualificazione del Monte Bondone". PROPOSTE
8	21.03.2002	Art. 27, comma 1, lettera c) del regolamento del decentramento. Nuovo regolamento comunale per la determinazione del contributo di concessione edilizia. PARERE.
9	21.03.2002	Art. 27, comma 1, lettera c) del regolamento del decentramento. Regolamento comunale per l'applicazione dell'imposta sulla pubblicità e per l'effettuazione del servizio delle pubbliche affissioni. Approvazione modifiche. PARERE
10	21.03.2002	Art. 39, comma 3° del regolamento del decentramento. Approvazione programma attività culturale e del tempo libero della Circoscrizione n. 3 "Bondone" - anno 2002.
11	21.03.2002	art. 39, comma 3, del regolamento del decentramento. Approvazione programma attività sportiva della circoscrizione n. 3 "Bondone" - anno 2002.
12	21.03.2002	Art. 27, comma 1, lettera f) del regolamento del decentramento. Sembenotti Giorgio. richiesta acquisto terreno comunale in C.C. Sopramonte P.F. 3330/1 (parte). PARERE.
13	21.03.2002	Art. 27, comma 1, lettera f) del regolamento del decentramento. De Ambroggi Micheloni Rosetta richiesta acquisto terreno comunale in C.C. Sopramonte P.F. 3330/1 (parte). PARERE.
14	21.03.2002	Art. 35, del regolamento decentramento. elezione del Vice Presidente del Consiglio Circoscrizionale n. 3 "Bondone".
15	21.03.2002	Art. 27, comma 1, lettera f) del regolamento del decentramento. Concessione terreni comunali gravati da diritto di uso civico alla società Trento Funivie S.p.A. per la realizzazione di un bacino di accumulo per l'innervamento artificiale in località Malga Mezavia. PARERE.
16	21.03.2002	Art. 22, comma 4, delle direttive per il corretto inserimento urbanistico e territoriale degli impianti delle telecomunicazioni. Programma di localizzazione 2002 del Comune di Trento. OSSERVAZIONI.
17	28.05.2002	Art. 27, comma 1, lettera c) del regolamento decentramento. Regolamento del decentramento. Modifiche. PARERE.
18	28.5.2002	Art. 27, comma 1, lettera b) del regolamento decentramento. Rendiconto della gestione per l'esercizio finanziario anno 2001 del Comune di Trento. PARERE
19	28.05.2002	Art. 27, comma 1, lettera f) del regolamento del decentramento. Protocollo di intesa tra Funivie Monte Bondone s.r.l., Funivie Folgarida Marilleva S.p.A., Agenzia per lo Sviluppo S.p.A., Tecnofin Trentina S.p.A., SIT S.p.A., Comune di Trento e Provincia Autonoma di Trento per il rilancio degli impianti sciistici del Monte Bondone. Acquisizione terreni 2° lotto in C.C. Sopramonte da parte del Comune di Trento. PARERE

COMMISSIONE "INFORMAZIONE E STUDIO DEI REGOLAMENTI"

Anche quest'anno siamo giunti alla stesura di questo notiziario. Da sempre la nostra Commissione, attraverso la redazione di questo giornalino, cerca di informare la popolazione sull'attività del Consiglio Circostrizionale. Per le delibere più rilevanti si è sempre scelta la formula di riportare fedelmente i contenuti, questo per non dar adito ad equivoci e mal interpretazioni nell'informare su tali argomenti. Si è dato sempre ampio spazio alle associazioni, che, con il loro contributo, hanno arricchito ogni nostra uscita. Durante la stesura di questo numero, la Commissione ha ragionato ampiamente, confrontandosi anche con l'intero Consiglio, per verificare la possibilità di aprire nuove rubriche, viste le richieste. È emersa, infatti, la necessità da parte dei gruppi consiliari di avere uno spazio. Sono inoltre giunte alla nostra Commissione delle lettere da parte di singoli cittadini con la stessa richiesta. Mancando un regolamento stabilito per dare equità sia negli spazi sia nel tipo d'informazione, non si è potuto in questo numero dare spazio a queste esigenze, ed è per questo che ci scusiamo con i singoli cittadini che hanno scritto e con i gruppi consiliari per non aver potuto soddisfarli. È stata una difficile scelta, ma siamo anche consapevoli che rubriche di questo tipo sono molto importanti, diffondono un'informazione più diretta, più "viva", aspetti che servono per arricchire e migliorare il nostro notiziario, ed è per questo che nel consiglio del 23-07-2002 con una lettera all'attenzione dei Consiglieri, abbiamo ufficializzato la volontà da parte della ns Commissione di stendere un regolamento preciso per attivare le sopraccitate rubriche. Ci auspichiamo in ogni modo che la lettura di questo numero sia comunque a Voi gradita.

LA COMMISSIONE INFORMAZIONE E
STUDIO DEI REGOLAMENTI

ATTIVITÀ CONSIGLIARE 1° SEMESTRE 2002 N. 8 Consigli Circostrizionali

CONSIGLIERI	PRESENZE	ASSENZE GIUSTIFICATE	ASSENZE INGIUSTIFICATE
AGOSTINI GRAZIANO	7	1	-
ARMELLINI PAOLO	6	1	1
BALDESSARI GIANNI	5	2	1
BALDESSARI LUCA	5	1	2
BIASIOLI PAOLO	8	-	-
FOGAROLLI MARIAPIA	6	2	-
FRANCESCHINI GIULIO	3	2	3
GUBERT LEONE	8	-	-
LINARDI VIRGILIO	8	-	-
PLANCHESTAINER BARBARA	3	5	-
POVINELLI PIERINO	6	2	-
RIZZO SALVATORE	1	1	6
ROSATTI SILVANO	4	2	2
SEGATA FABIANO	7	1	-
TONINI VITTORIO	7	-	1

NOVITÀ DAL CONSIGLIO

Durante il Consiglio del 12 giugno 2002 è stata ufficializzata l'istituzione del gruppo unico DS-SDI, (con nome ancora da definire), composto dai Consiglieri dei Ds (Barbara Planchestainer, Giulio Franceschini, Paolo Armellini) e dai Consiglieri dello SDI (Agostini Graziano e Segata Fabiano).

Le motivazioni che hanno spinto i sopra citati Consiglieri le abbiamo potute cogliere durante la lettura di un documento, dove, con una introduzione ampia su considerazioni di carattere politico-nazionale, si continuava fino ad arrivare alle motivazioni reali che hanno spinto tale unione. Si è potuto capire, infatti che tale idea è nata oltre alla volontà di far crescere il Centro Sinistra, anche dalla necessità di ottimizzare gli sforzi per svolgere al meglio l'attività consigliare. I molti punti in comune del programma della maggioranza, la metodica nell'operare e affrontare i problemi, le linee di pensiero che più volte si sono incrociate e amalgamate assieme, hanno portato ad un confronto di idee, per poi concretizzare il reale avvicinamento. Nel documento emerge che per il neo gruppo, in quest'epoca dove si vive in uno smarrimento politico e sociale, si crede sia importante dare un segnale di unione. Nel quadro politico attuale, come si vede, si susseguono un'infinità di spaccature, di divergenze politiche, che sicuramente non danno segnali positivi e di stabilità. Loro, con questa unione, vogliono dare alla gente e alla politica "che conta" un segnale, un qualche cosa da prendere d'esempio, un punto di partenza. Aggiungono, inoltre, che non è peccare di presunzione, non è una "fuga in avanti", ma che per loro è stato un passo naturale e "maturo". Un gruppo unico che auspica un allargamento che va dal Centro Autonomista fino all'estrema Sinistra.

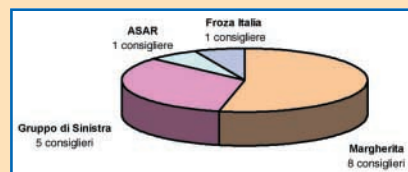
Purtroppo il Consiglio deve segnalare delle novità nella sua composizione. In data 10-12-2001 la surroga del Consigliere Sandra Aschieri, della lista dei Democratici di Sinistra, subentra così Barbara Planchestainer e in data 21-12-2001 la surroga di Belli Alessia della lista dei Democratici di Sinistra, dove al suo posto subentra Armellini Paolo.

La Commissione Informazione e Studio dei Regolamenti ringrazia sentitamente i Consiglieri che hanno lasciato, per l'impegno e il grande apporto che hanno dato in questa prima metà di legislatura. Un altrettanto ben arrivato e augurio di buon lavoro, ai neo Consiglieri, che già fin dall'inizio si sono ben inseriti nelle problematiche e nei lavori del Consiglio. Si segnala inoltre la nomina del Vice Presidente Graziano Agostini, componente del nuovo Gruppo di Sinistra, che va a sostituire Sandra Aschieri.

NUOVA COMPOSIZIONE DEL CONSIGLIO CIRCOSTRIZIONALE

MARGHERITA	DS-SDI	FORZA ITALIA
Baldessari Gianni	(Unico Gruppo di Sinistra)	Rizzo Salvatore
Baldessari Luca	Agostini Graziano	
Biasioli Paolo	Armellini Paolo	
Fogarolli Mariapia	Franceschini Giulio	
Gubert Leone	Planchestainer Barbara	
Linardi Pierino	Segata Fabiano	
Povinelli Pierino		
Tonini Vittorio		
	ASAR	
	Rosati Silvano	

PRESIDENTE: Biasioli Paolo
VICE PRESIDENTE: Agostini Graziano



COMMISSIONE INFORMAZIONE E
STUDIO DEI REGOLAMENTI

VARIANTE AL PRG

Dopo la prima adozione della variante urbanistica avvenuta nel mese di marzo, vi era la possibilità fino al 3 giugno 2002 per presentare eventuali osservazioni che verranno tenute in considerazione nella stesura definitiva ed in fase di seconda adozione. La Circoscrizione ha ritenuto opportuno presentare le seguenti osservazioni

Leone Gubert

PRESIDENTE DELLA COMMISSIONE TERRITORIO E SVILUPPO ECONOMICO

COMUNE DI TRENTO
CIRCOSCRIZIONE N. 3 BONDONE

III.mo signor Sindaco
dott. Alberto Pacher
del Comune di Trento
38100 - Trento

Oggetto: Osservazioni alla variante 2001.

Osservazioni sulle **norme tecniche**.

1 Dalla lettura delle NORME TECNICHE DI ATTUAZIONE relative alla Variante 2001 si osserva che all'articolo 87 (sottotetti) manca la clausola prevista al comma 4 dell'art.36 bis dell'edizione precedente. Si ritiene opportuno inserire a chiusura dell'articolo: "Gli interventi di cui al comma 1 sono subordinati all'obbligo di reperimento degli spazi per parcheggi pertinentiali."

Osservazioni sulla **cartografia Circoscrizione Bondone**.

1 Da un'analisi della cartografia risulta l'inserimento di un lotto edificabile di circa 600 mq. in località "Prai" C.C. Sopramonte. Si condividono le motivazioni che hanno portato a questo inserimento (facilitare la costruzione di un alloggio per persona porta-

trice di handicap) e non si è contrari alla scelta fatta, ma si ritiene opportuno osservare che probabilmente ci sono altre situazioni simili sul Comune di Trento e sarebbe quindi molto più opportuno inserire una norma generale che dia risposte paritetiche a situazioni di questo tipo.

- 2** Si condivide l'ampliamento della zona D1B (area Segata), ma si chiede (se possibile) di inserire un vincolo che tale ampliamento sia concesso solo per ampliamento della realtà esistente.
- 3** Si richiede una attenta verifica della viabilità per l'accesso alla nuova zona artigianale D2C prevista a Cadine. In particolare la messa in sicurezza dell'innesto sulla provinciale del Bondone.
- 4** Risulta difficile capire le motivazioni che hanno portato all'eliminazione della destinazione a verde pubblico per la zona tra loc. Dossolo e la strada provinciale a Sopramonte. Non sarebbe forse stato meglio intervenire parzialmente su quest'area e per la parte rimanente su una delle altre tre zone destinate a verde pubblico?(Si tenga presente che in quella zona era stato richiesto di inserire un'area per parcheggi a servizio del centro storico).
- 5** Si richiede una verifica delle linee che definiscono l'area D4A a Cadine relativamente al tratto in prossimità dell'edificio posto nella parte finale dell'area ed a ridosso della montagna (in linea con il lotto che ospita la ditta TecnoLattonierie Rossi). Attualmente non è definito se l'edificio risulta in zona D4A o in zona bosco. Sarebbe opportuno che risulti inserito in zona D4A.
- 6** Si condivide pienamente il dispositivo contenuto nell'ordine del giorno No. 75 del 21-02-2002 ed approvato dal Consiglio Comunale avente per oggetto "Zone produttive a Cadine" e prima firmataria la consigliere Giovanna Fadanelli.

Paolo Biasioli

PRESIDENTE CONS. CIRC.

COMMISSIONE CULTURA

L'attività della Commissione Cultura della nostra Circoscrizione, grazie alla collaborazione delle diverse realtà associative, economiche e alla disponibilità di molti residenti dei nostri sobborghi, ha visto in quest'ultimo semestre, la realizzazione di importanti iniziative.

Da un'idea fortemente sostenuta dal Gruppo Pensionati e Anziani di Cadine e, grazie alla disponibilità ancora una volta dimostrata dalla Cassa Rurale di Sopramonte, una trentina di persone ha avuto la possibilità di avvicinarsi e muovere i primi passi nel mondo dell'informatica.

Infatti, sotto la guida di esperti programmatori quali il Dott. Giancarlo Paolazzi e l'Ing. Marcello Gabrielli, che cogliamo nuovamente l'occasione di ringraziare, sono state organizzate 3 serate informative sul tema "UTILIZZO INTERNET" ed un primo corso propedeutico all'utilizzo del Personal Computer articolato su n. 12 serate. I due corsi hanno visto la partecipazione di giovani e meno giovani, che, con lo stesso

grande entusiasmo, hanno appreso le nozioni base per l'utilizzo di uno strumento, l'informatica, ormai entrato nella nostra quotidianità. Un momento che ha riscosso grande interesse e che ha richiamato un pubblico particolarmente numeroso è stato l'incontro-conferenza tenuto dal Prof. Maurizio Rosati, Primario della Divisione di Ostetricia e Ginecologia all'Ospedale S. Camillo di Trento, sul tema: "Le malattie femminili: stato attuale, nuovi orizzonti", che si è tenuto presso la Sala circoscrizionale di Sopramonte. Il Prof. Rosati con professionalità e competenza oltre ad aver illustrato patologie e cure possibili delle malattie che colpiscono con maggiore frequenza, ha risposto a numerosi quesiti posti da un pubblico particolarmente attento e partecipe.

Anche quest'anno nel mese di giugno, grazie anche alla collaborazione dell'amico Ivano Levegghi di Cadine, è stata realizzata la manifestazione "Canti sotto il Bondone". Manifestazione che deve la propria ottima riuscita alla collaborazione dei vari gruppi culturali presenti sul nostro territorio ed anche alla squisita ospitalità dimostrata da molti residenti, che non solo hanno messo a disposizione i propri spazi, le "cort", ecc., ma che hanno fattivamente collaborato per il buon esito dell'iniziativa. In luoghi storici e di grande suggestione a Baselga del Bondone, si sono esibiti il Coro Cima d'Ambiez di San Lorenzo in Banale e il Coro Piccole Melodie di Sopramonte. A Vigolo Baselga è stato possibile apprezzare le voci del Coro Stella del Cornet. A Sopramonte si è tenuto il concerto del Coro Paganella di Terlago ed infine a Cadine il Coro Abete Rosso di Bedollo. L'iniziativa, alla sua seconda edizione, ha visto coinvolte numerose persone ed associazioni, regalando a tutti un importante momento di socializzazione. Un ringraziamento particolare lo riserviamo, oltre che all'amico Ivano Levegghi, anche a tutti i circoli pensionati ed anziani dell'intera circoscrizione.



Virgilio Linardi

IL PRESIDENTE DELLA COMMISSIONE CULTURA

NUOVE ANTENNE? ...NO GRAZIE!!!

Verbale di deliberazione n. 16 del 21-05-2002

OGGETTO: ART. 22, COMMA 4, DELLE DIRETTIVE PER IL CORRETTO INSERIMENTO URBANISTICO E TERRITORIALE DEGLI IMPIANTI DELLE TELECOMUNICAZIONI. PROGRAMMA DI LOCALIZZAZIONE 2002 DEL COMUNE DI TRENTO. OSSERVAZIONI.

Il Consiglio circoscrizionale n. 3

richiamata la nota prot. 15917/2002/SF/22 in data 15.04.2002 del Comune di Trento- Servizio Ambiente, pari oggetto, con la quale in esecuzione dell'articolo 22, comma 1, delle direttive per il corretto inserimento urbanistico e territoriale degli impianti delle telecomunicazioni, adottate ai sensi dell'articolo 2 del D.P.G.P. 25.9.2001, N. 30-81/Leg. recante "Modificazioni al D.P.G.P. 29.6.2000, n. 13-31/Leg. ", approvate con delibera consiliare 12.02.2002 n. 17, sono stati inviati per il deposito fino al 30.4.2002 copia dei programmi di localizzazione impianti per la telefonia mobile dei seguenti gestori:

- H3G Italia Spa;
- TIM Spa;
- Omnitel Pronto Spa;
- Wind Telecomunicazioni Spa;

riconosciuto alle Circoscrizioni, quali portatori di pubblico interesse, facoltà di formulare osservazioni e proposte in ordine al programma di localizzazione impianti delle telecomunicazioni;

atteso che con nota del 21.05.2002 dell'Assessorato all'Urbanistica, Edilizia Privata, Territorio e Ambiente del Comune di Trento, in accoglimento dell'istanza prot. 457 del 16.05.2002 di questa Circoscrizione, accordava facoltà di esprimere il proprio parere entro il 21.05.2002, in merito all'affare oggetto;

richiamata la propria deliberazione n. 2 del 29.01.2002 con la quale esprimeva parere favorevole, con osservazioni ed integrazioni, allo schema delle "Direttive per il corretto inserimento urbanistico e territoriale degli impianti delle telecomunicazioni";

esaminato il documento allegato contraddistinto dalla lettera alfabetica A) elaborato dalla Commissione lavoro al "Territorio, Ambiente e Sviluppo Economico", recante "Programma di localizzazione antenne anno 2002" da attuare sul territorio di pertinenza di questa Circoscrizione n. 3;

accertato che gli interessi si riferiscono:

- all'inserimento del sistema UMTS sull'installazione esistente sulla p.f. 314 in C.C. Cadine di proprietà TIM Spa;
- all'installazione futura di impianto trisetoriale DCS-UMTS di proprietà TIM Spa sulla p.f. 1595 C.C. Sopramonte;
- all'impianto radio base sulla p.f. 328 C.C. Cadine di proprietà OMNITEL Spa.

vista ed esaminata la documentazione a corredo delle istanze proposte;

visto il Decreto del Ministero dell'Ambiente 10.09.1998 n. 381 "Regolamento recante norme per la determinazione dei tetti di radiofrequenza compatibili con la salute umana;

visto il D.P.G.P. 25.09.2001, N. 30-81/Leg, di modifica al D.P.G.P. 29.6.2000, n. 13-31/Leg, recante: "Regolamento pro-

vinciale in materia di protezione dall'esposizione a campi elettrici, magnetici ed elettromagnetici ai sensi dell'articolo 61 della L.R. 11.09.1998, n. 10";

vista la L.R. 4.1.1993 n. 1 e s.m. e i.;

visto lo Statuto comunale approvato e da ultimo modificato rispettivamente con deliberazioni consiliari 09.03.1994 n. 25 e 21.03.1995 n. 50;

visto l'articolo 26, del Regolamento del Decentramento, approvato con deliberazione consiliare n. 38 del 16.03.1999 e s.m. e i.;

ad unanimità di consensi

delibera

- esprimere parere avverso al programma di localizzazione degli impianti delle telecomunicazioni qui pervenuto per deposito e consultazione da parte di soggetti interessati;
- far proprio ed approvare il documento in narrativa, ricordato contraddistinto dalla lettera alfabetica A), che forma parte integrante ed essenziale della presente deliberazione.

Data lettura del presente verbale, viene approvato e sottoscritto.

IL SEGRETARIO CIRC.LE
Giuseppe rag. Pasolli

IL PRESIDENTE
Paolo Biasioli

note: il documento allegato alla delibera riporta osservazioni puntuali di natura soprattutto tecnico-formale in ordine alla richiesta da parte degli Enti gestori. Inoltre si fa presente che in più occasioni la Circoscrizione ha sollecitato un piano esaustivo di collocazione di nuovi impianti da parte di tutti i gestori ed a questo proposito erano stati identificati alcuni siti di proprietà del Comune di Trento, che comunque dovranno essere rivisti alla luce delle nuove "direttive" approvate.

In data 3 luglio abbiamo ricevuto la richiesta di parere al programma di localizzazione degli impianti delle telecomunicazioni, con il quale ci veniva segnalato l'accoglimento da parte dell'Amministrazione Comunale delle osservazioni per quanto riguarda l'antenna Omnitel a Cadine e quindi il parere negativo alla localizzazione proposta, mentre ci veniva segnalato, come possibile sito da destinarsi alla collocazione dell'antenna Tim, l'area destinata a Sopramonte in località Piano (sotto l'incrocio della strada della Belina con la Provinciale). In data 23-07-2002, durante il consiglio è stato espresso nuovamente parere negativo, ribadendo i punti già individuati nella delibera 21/05, rafforzata dalla dichiarazione dell'esistenza di una attività di Tagesmutter, presente nelle vicinanze, e dalla disponibilità di individuare zone alternative idonee, da decidersi in appositi incontri tra Circoscrizione, Amministrazione Comunale e gestori. Tali siti comunque dovranno essere posizionati esternamente ai perimetri dei centri abitati.

CONTRIBUTO DI CONCESSIONE EDILIZIA VERBALE DI DELIBERAZIONE N.8 del 21-03-2002

Oggetto: Articolo 27, comma 1, Lettera C) del regolamento del decentramento. Nuovo regolamento comunale per la determinazione del contributo di concessione edilizia. Parere

Il Consiglio Circostrizionale n. 3

con voti favorevoli n. 11 (undici), astenuti 1, contrari nessuno

delibera

- esprimere parere favorevole alla nuova riformulazione del Regolamento edilizio comunale, di cui l'allegato documento individuato dalla lettera alfabetica "A" in narrativa ricordato forma parte integrante e sostanziale.

Data lettura del presente verbale, viene approvato e sottoscritto.

IL SEGRETARIO CIRC.LE

Giuseppe rag. Pasolli

IL PRESIDENTE

Paolo Biasioli

Allegato A:

OSSERVAZIONI SUL REGOLAMENTO E TARIFFE PER CONCESSIONE EDILIZIE

Le Commissioni Lavoro della Circostrizione n. 3 "Bondone" al "Territorio, Ambiente e Sviluppo Economico" e all' "Informazione e Studio Regolamenti" hanno esaminato la proposta di modifica del regolamento delle concessioni edilizie e relativi oneri di urbanizzazione primaria e secondaria.

Dalla lettura della relazione si deduce che l'aumento delle tariffe viene giustificato come adeguamento delle tariffe medie in vigore nei Comuni del nord Italia. Secondo le Commissioni sarebbe più corretto giustificare detto aumento ad un eventuale aumento dei costi delle opere di urbanizzazione primaria e secondaria che si sono verificate dal 1994 ad oggi. Le Commissioni, inoltre, chiedono se all'interno dell'Amministrazione Comunale sia stata fatta un'attenta analisi soprattutto

tutto per quanto riguarda eventuali sprechi sulle spese correnti, la riduzione delle quali permetterebbe il contenimento degli aumenti previsti per il regolamento in oggetto.

Per quanto riguarda il contenuto delle norme e le nuove tariffe, si propone quanto segue:

1. Introdurre maggiori garanzie sulla sicurezza che le opere di urbanizzazione primaria vengano effettivamente fatte da impresa o privato laddove previsto. (Si riporta a titolo di esempio quanto successo sul piano di recente ultimazione a Baselga del Bondone, loc. S. Martino). Un esempio potrebbe essere prevedere il rinnovo delle fidejussioni ogni due anni o non permettere l'inizio lavori delle unità abitative, se prima non sono state ultimate dette opere.
2. Si ritiene esagerato l'aumento proposto per la categoria A1/A2, in quanto diverse zone, già urbanizzate dei sobborghi della nostra Circostrizione, non sono ancora dotate completamente delle opere di urbanizzazione primaria. Su questo punto si propone un valore vicino al valore medio previsto per il Comune di Pergine e Rovereto unitamente alla attivazione delle opere primarie, laddove queste non siano state completate.
3. Si ritiene esagerato proporre quasi il raddoppio della tariffa prevista per le zone C1, considerando che va ad incidere in modo abnorme sul tessuto economico che opera nel Comune di Trento.
4. Prevedere, così come deliberato dal Consiglio Circostrizionale con deliberazione n. 24 del 21.08.2001, riduzioni od agevolazioni per interventi edilizi previsti all'interno dell'area del Patto Territoriale.
5. Gli aumenti, sopra esposti saranno ritenuti giustificati, solo ed esclusivamente se verranno fornite maggiori garanzie per i richiedenti che costruiscano, ristrutturino, cambino i volumi esistenti per la prima casa per sé o per i propri figli introducendo un'apposita norma nella legge provinciale.

Patto Territoriale del Monte Bondone

I tempi previsti, inizialmente, troppo severi, non sono stati rispettati, ma il Tavolo di Concertazione del Patto Territoriale del Monte Bondone, nelle riunioni del 18/04/2002, 03/05/2002 e 09/05/2002, ha approvato all'unanimità la strategia locale di sviluppo integrato e i criteri per la selezione dei progetti. Nella riunione del 11/07/2002 è stata votata all'unanimità la graduatoria delle opere pubbli-

che che nella riunione del 03/06/2002 aveva già ottenuto l'approvazione della Conferenza dei Sindaci dei Comuni aderenti al Patto. Nella stessa data veniva approvato, sempre all'unanimità, il protocollo d'intesa del Patto territoriale del Monte Bondone, che a breve scadenza verrà sottoposto, per l'assunzione di impegno formale, alla sottoscrizione di tutte le associazioni di categoria, del-

le parti Sociali, degli Istituti di credito, dei Comuni e della Provincia Autonoma di Trento.

Per motivi di spazio, in questo numero del notiziario circostrizionale, vengono pubblicati alcuni passaggi della strategia di sviluppo integrato e la graduatoria delle opere Pubbliche. Il Consiglio circostrizionale, attraverso la propria Commissione "all'informazione", intende, non

appena sarà approvato definitivamente il Protocollo d'intesa del Patto Territoriale del Monte Bondone e quindi saranno pubblicati i Bandi per la presentazione delle iniziative di Soggetti privati (probabilmente nel prossimo mese di settembre), darne immediatamente notizia alla Popolazione con l'uscita di un numero straordinario del proprio strumento di informazione.

PATTO TERRITORIALE DEL MONTE BONDONE

Obiettivo globale

Promuovere una nuova fase di sviluppo sostenibile dell'area del monte Bondone, valorizzando e mobilitando in maniera integrata tutte le risorse e le opportunità del territorio attorno alla funzione trainante svolta dall'attività turistica

Strategia di intervento: raccordo tra gli obiettivi specifici e le potenzialità turistiche del monte Bondone.

La "crisi" del monte Bondone è percepita dalla maggior parte degli operatori locali come la "crisi del sistema di offerta turistica" del monte Bondone ed, in particolare, la "crisi del sistema di offerta sciistica invernale".

In realtà, è il complessivo prodotto turistico alpino, nell'ambito del quale si colloca quello offerto dal monte Bondone, a trovarsi oggi in una fase di maturità contraddistinta da una minore capacità di attrazione del prodotto "tradizionale", sia estivo che invernale, e da una maggiore concorrenza tra località montane e tra modi differenziati di utilizzo della risorsa "montagna".

Non è in effetti corretto parlare di "crisi della montagna": la crisi investe piuttosto un mercato alpino "vecchio ed obsoleto", che non è in grado di rinnovarsi e di rispondere alle nuove esigenze del mercato.

La crisi del turismo alpino invernale ha interessato e colpito tutte le destinazioni italiane nel complesso, a causa della concorrenza diretta esercitata da altre forme di vacanza e da altre destinazioni e delle trasformazioni inter-

venute nelle motivazioni e nei modi di acquisto e consumo da parte della domanda turistica di prodotti invernali (diverse motivazioni, last-minute booking, crescita della propensione alla vacanza, ma preferenza per soggiorni brevi, richiesta di prodotti personalizzati, ecc.).

Anche il prodotto alpino estivo, ormai arrivato alla sua fase di maturità, presenta segni di crisi a causa di un crescente interesse da parte della domanda nazionale e della minore durata sia della stagione che della permanenza media dei turisti italiani.

Di fronte a tali trasformazioni, una destinazione turistica che oggi aspiri a conseguire, recuperare o conservare il proprio vantaggio competitivo sul mercato globale, deve concentrare la propria azione sulla programmazione di strategie di differenziazione/diversificazione della produzione, innanzitutto mediante l'approfondimento delle linee di prodotto esistenti e valutando di pari passo l'opportunità di creare linee di prodotto nuove. In secondo luogo è essenziale pianificare adeguate strategie di posizionamento riposizionamento dell'area, sostenute da specifiche politiche di comunicazione e distribuzione. L'azione di marke-

ting territoriale risulta di fondamentale importanza: la promozione turistica dell'area deve passare da un approccio indifferenziato ad uno per prodotti-segmento. Occorre dunque attivare, mediante il patto territoriale, una serie di interventi e di iniziative che permettano di mettere in gioco, in maniera sinergica ed integrata, secondo una logica di filiera, tutte le potenziali risorse del monte Bondone al fine di diversificare sia i mercati - sia in termini geografici che sul piano delle motivazioni e di nuovi bisogni - sia l'offerta, costruendo e proponendo a fianco dei tradizionali prodotti turistici, prodotti combinati ed alternativi, tramite accorte politiche di prodotto e di comunicazione. Alcuni prodotti turistici - quelli che già esistono - andranno consolidati, allargati o diversificati; altri - che ancora non sono stati attivati - dovranno essere creati. Lo sforzo principale, nell'individuazione degli interventi e delle iniziative da promuovere mediante il Patto territoriale, sarà quello di riuscire a coniugare l'aspetto ecologico, ambientale e naturalistico con quello economico, turistico e sportivo, compiendo scelte che ne valorizzino ed enfatizzino la compatibilità ed escludendo

qualsiasi iniziativa che rappresenti una minaccia per la sostenibilità ambientale del monte Bondone.

Va tuttavia tenuto presente che la scelta di fondare il rilancio del monte Bondone sullo sviluppo dell'attività turistica costituisce un'opportunità anche dal punto di vista ecologico dal momento che il turismo rappresenta la destinazione economica di un territorio che più delle altre permette di porre un'attenzione precipua alla tutela dell'ambiente ed alla preservazione delle risorse naturali. Per concorrere al superamento delle criticità dovute alla dipendenza esterna, alla mancanza di autonomia decisionale e all'assenza di una identità comune, il patto territoriale intende puntare sulla **costruzione di un modello di sviluppo sostenibile fondato sulla funzione turistica, condiviso, integrato, flessibile, capace di adattarsi ai trend, aperto al mondo e basato su strutture leggere a basso impatto ambientale e sullo sviluppo eco-compatibile di tutti i diversi "turismi" o "prodotti turistici" riconoscibili.**

I "prodotti turistici" che il monte Bondone è in grado di offrire possono essere distinti in base a:

■ La tipologia di prodotto turistico offerto:

- **il turismo naturalistico o "verde" o "ecologico";**
- **il turismo sportivo/attivo;**
- **il turismo "di nicchia":**
 - il turismo **rurale;**
 - il turismo **culturale e didattico;**
 - il turismo **dei folklore e delle tradizioni locali;**
 - il turismo **enogastronomico;**
 - il turismo **congressuale;**
 - il turismo **termale/salutistico;**

■ La stagione turistica interessata:

- **il turismo invernale;**
- **il turismo estivo;**
- **il turismo "destagionalizzato";**

■ La modalità di soggiorno:

- **il turismo alberghiero;**
- **il turismo extra-alberghiero;**
- **l'agriturismo;**

■ I tempi di permanenza nella località:

- **il turismo giornaliero;**
- **il turismo short-break;**
- **il turismo stanziale.**

Gli obiettivi specifici individuati dalla strategia di intervento concorrono direttamente alla valorizzazione, all'ampliamento, al consolidamento e/o alla creazione dei "prodotti turistici" che il monte Bondone può offrire al mercato turistico.

GLI ASSI PRIORITARI DI INTERVENTO

L'articolazione della strategia in assi d'intervento

La strategia di intervento è, come già indicato, basata su un unico **obiettivo globale**:

promuovere una nuova fase di sviluppo sostenibile dell'area del monte Bondone valorizzando e mobilitando in maniera integrata tutte le risorse e le opportunità del territorio attorno alla funzione trainante svolta dall'attività turistica.

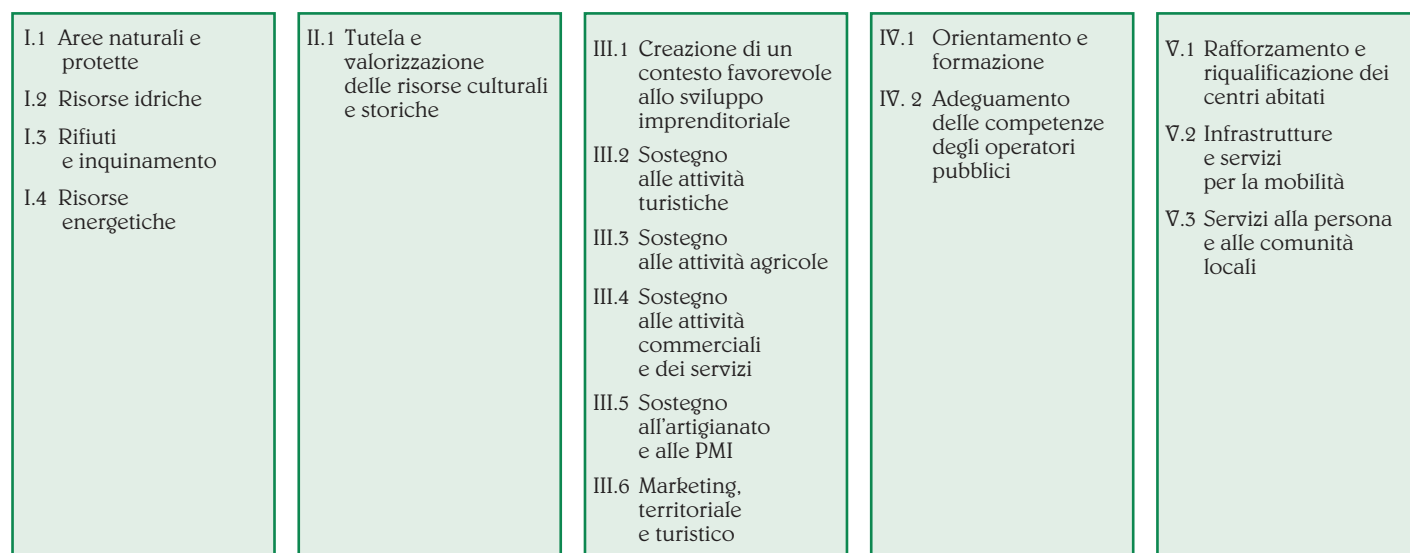
L'obiettivo generale definisce la prospettiva nella quale i singoli interventi del patto territoriale dovranno essere realizzati: un progetto di sviluppo territoriale e integrato, che interessa tutta l'area e fa leva su tutte le sue risorse e potenzialità. Il raggiungimento dell'obiettivo generale individuato, comporta la definizione di una strategia generale di intervento, cioè di un certo numero di obiettivi specifici che permettono di precisare natura e caratteristiche degli interventi da realizzare. Sulla base dei risultati della diagnosi territoriale e, quindi, di una visione complessiva dei problemi e delle potenzialità del patto territoriale, sono individuabili cinque obiettivi specifici:



Al fine di raggiungere tali obiettivi e, mediante essi, l'obiettivo generale, sono individuate alcune **aree prioritarie di intervento (Assi prioritari)**:



All'interno degli Assi prioritari sono delineate **le linee di intervento (Misure)** che costituiscono il riferimento per le scelte di investimento da effettuare:



Nr. Prog.	Nr. Prt.	Descrizione opera	Comuni proponenti interessati	Importo Euro Costo tot.	Rif. Asse misura
1	57	Studio, censimento e progettazione rete idropot. SIT	tutti	500.000,00	I.2
2	23	Collegamento acquedottistico fondovalle - Bondone	Trento e vari	2.061.541,00	I.2
3	7	Opere di captazione e rete idropotabile di Lagolo	Lasino - Calavino	929.622,44	I.2
4	58	Captazione e rete idropotabile Garniga-Cimone	Cimone-Garniga	929.622,00	I.2
5	50	Sentieristica turistica, tematica, storico-ambientale	tutti	475.000,00	III.1
6	8	Percorsi turistici Cimone	Cimone	103.291,00	III.1
7	15	Percorsi turistici Garniga	Garniga	154.937,00	III.1
8	59	Piano complessivo di riordino delle Viote e dell'alpe del Bondone	Trento (az. Forest.)	1.700.000,00	I.1
9	51	Estensione delle aree protette del Monte Bondone	tutti	600.000,00	I.1
10	55	Piano di marketing territoriale	tutti	350.000,00	III.6
11	25	Strada accesso M.ga Brigolina- Baita delle Api	Trento	155.000,00	V.2
12	5	Riqualificazione della località turistica di Lagolo-Lasino	Lasino	456.000,00	III.1
13	1	Riqualificazione della località turistica di Lagolo-Calavino	Calavino	464.811,00	III.1
14	52	Raccolta differenziata rifiuti	tutti	258.228,00	I.3
15	10	Centralina idroelettrica sul torrente Arione	Cimone	1.291.142,24	I.4
16	47	Pista di sleddog	Calavino-Lasino-Trento	25.822,00	III.1
17	46	Centro benessere e impianto termale Sopramonte	Trento	5.500.000,00	III.1
18	20	Recupero funzionale comparto storico S. Anna	Trento (ASUC)	2.000.000,00	II.1
19	53	Parco agricolo Maso Pez, infrastruttur. e progetto	Trento	500.000,00	II.1
20	49	Pista di collegamento per sci da fondo Vason-Viote	Trento	206.582,75	III.1
21	16	Recupero e riattivazione ex-segheria di Garniga	Garniga	516.456,90	II.1
22	14	Ricostruzione e ampliamento M.ga Albi	Garniga	929.622,42	II.1
23	43	Arredo urbano di Vason	Trento	2.546.609,00	V.1
24	29	Arredo urbano di Vanezze	Trento	532.188,00	III.1
25	54	Centro didattico delle risorse naturali del Monte Bondone	Trento(az. Forest.)	413.165,00	I.1
26	4	Recupero a finalità turistica ex-malga Lagolo	Lasino	413.166,52	III.1
27	11	Ricostruzione baite Zendrana e Spagnoli	Cimone	258.228,44	III.1
28	63	Riscaldamento malga (Cavedine)	Cavedine	75.000	III.1
29	30	Interventi risanamento Bondone e Soprasasso	Trento (az. Forest.)	1.200.000,00	I.1
30	12	Pavimentazione centri abitati Cimone	Cimone	516.456,89	V.1
31	32	Aula didattica del giardino botanico in loc. Viote	Trento (Museo)	250.000,00	I.1
32	18	Area florofaunistica alpina CEA	Garniga (CEA)	900.000,00	I.1
33	56	Chiesetta Vason	Trento	154.937,00	II.1
Totale				27.367.429,60	

La Circoscrizione N° 3 del Bondone ha contribuito notevolmente all'elaborazione dei documenti approvati e in diverse occasioni, con la collaborazione del comitato A.S.U.C. di Sopramonte, ha condizionato la progettazione della strategia che a nostro avviso ha individuato il giusto equilibrio per dare al nostro territorio uno sviluppo sostenibile. Dalla graduatoria delle priorità per l'esecuzione delle opere pubbliche si può comprendere che l'interesse dell'intera collettività è stato anteposto a qualsiasi altro tipo di interesse. Per capire fino a quale infrastruttura della graduatoria vi sarà la

copertura finanziaria, si dovrà attendere però la chiusura dei Bandi (presubilmente aprile-maggio del 2003) e aver quindi la quantificazione monetaria degli interventi da parte dei Soggetti privati, in quanto la legge sui Patti Territoriali prevede che le opere pubbliche vengano finanziate seguendo l'ordine della graduatoria approvata, utilizzando un calcolo matematico che prende come base la popolazione residente nell'area del Patto più il 10% della Popolazione residente nei Comuni aderenti al Patto anche se fuori dal perimetro del Patto e, comunque, per importo non supe-

riore alla sommatoria di tutti gli interventi che prevedono la partecipazione di Soggetti privati.

L'investimento più corposo che ci riguarda da vicino e sul quale si punta molto è il Centro benessere e impianto termale a Sopramonte. Quest'opera, fondamentale per lo sviluppo della fascia pedemontana, per la diversificazione e destagionalizzazione dell'offerta turistica del M. Bondone, per creare un sistema termale del Bondone, (Garniga Terme e Vigolo Baselga non bastano per lanciare un sistema termale del Bondone) per garantire il paesaggio alpino (sfalcio dei

prati in quota), potrà essere realizzata solo se vi sarà la partecipazione dei privati (struttura centrale sanitaria di parte Pubblica, strutture ricettive di supporto di parte Privata).

Anche se intorno a questa operazione ci sono già dei movimenti, qualche investitore ha preso contatti con il Soggetto Delegato, auspichiamo che vi possa essere l'interessamento di imprenditori locali e l'iniziativa per coinvolgere un azionariato dei cittadini.

Graziano Agostini

RAPPRESENTANTE DELLA CIRCOSCRIZIONE
AL TAVOLO DI CONCERTAZIONE DEL PATTO
TERRITORIALE DEL MONTE BONDONE

NOVITÀ DAL TRASPORTO PUBBLICO

Il servizio di trasporto pubblico che interessa la nostra Circoscrizione sarà migliorato a partire da novembre 2002

Il Comune di Trento e la S.p.A. Atesina, in un progetto di revisione del trasporto pubblico locale, hanno messo a punto la modifica del servizio autobus sulle linee che ci riguardano. Pur non essendoci ancora nulla di ufficiale (il progetto definitivo non è ancora giunto in Consiglio circoscrizionale per l'espressione del parere), la Circo-scrizione è stata messa al corrente, in un incontro informale, di quanto si intende attuare presumibilmente a partire dalla seconda quindicina del mese di novembre. Nel progetto di più ampio respiro, in questa prima fase di revisione, si vuole introdurre LA LINEA DIAMETRALE EST-OVEST:

LINEA "6" GROTTA DI VILLAZZANO-SOPRAMONTE.

Percorso (bidirezionale)

Grotta - Villazzano - via Asiago - via Vicenza - via Fiume - via Grazioli/ via Barbacovi - via Clesio (come attuale linea 6) - via Romagnosi-Dogana-Pozzo (rit. vie Torre Vanga-Alfieri-Gazzoletti-Torre Verde) - cavalcaferrovia S.Lorenzo - via Brescia - statale Gardesana, quindi 2 corse su 3 Soraval - Sopramonte - Maso Banal - Sopramonte (come attuale linea 14) e una corsa su 3 Cadine - Baselga del Bondone - Maso Banal - Sopramonte (come attuale linea 19, ma prolungata a Maso Banal).

Frequenza:

- costante 20' nel tratto Grotta-P.Dante-Piedicastello-Bus de Vela e viceversa
- costante 60' a Cadine e Baselga del Bondone
- in sequenza 20' - 28' - 12' a Maso Banal (comunque sempre agli stessi minuti di ogni ora) in sequenza 20'-12'-28' in partenza da Sopramonte (comunque sempre agli stessi minuti di ogni ora).

Vantaggi:

- Il collegamento Sopramonte - P.Dante e Piedicastello - P.Dante è notevolmente velocizzato dal transito nei due sensi sul cavalcaferrovia S.Lorenzo: per le relazioni Sopramonte - P. Dante le corse deviate per Cadine impiegano lo stesso tempo attualmente impiegato sia dalle corse della linea 19 (transitano da Cadine) sia dalle corse della linea 14 (transitano da corso Buonarroto), le corse dirette invece impiegano 6' in meno rispetto alle corse attuali (14' invece che 20')

- Viene a crearsi un collegamento diretto tra la zona di Sopramonte

e la parte est del centro cittadino (via Clesio, piazza Venezia, Ospedale S.Camillo), oggi possibile solo con interscambio in P. Dante.

- Tutte le corse sono prolungate a Maso Banal (3 corse ogni ora invece che 2)
- Maggiore regolarità nelle partenze da Sopramonte (oggi la frequenza composta dalle due linee 14 e 19 risulta essere: 30' - 14' - 16') e soprattutto da Piazza Dante per Piedicastello e Sopramonte (20' costanti, mentre oggi la frequenza composta dalle due linee 14 e 19 risulta essere: 30' - 13' - 17')
- Nessuna variazione per l'attuale linea 6

I rappresentanti della Circo-scrizione che hanno partecipato all'illustrazione del progetto si sono espressi in maniera positiva su quanto veniva proposto. Non potevano, però, fare a meno di evidenziare e preannunciare alcune esigenze dell'utenza circoscrizionale:

Innanzitutto, dopo le assicurazioni avute in merito al servizio scolastico nell'orario convenzionale, (scuole A. Manzoni di C.so Buonarroto) si è subito chiarito la necessità di poter garantire il servizio anche negli eventuali rientri pomeridiani. Il tutto, si auspica, potrà essere calibrato dopo l'inizio del prossimo anno scolastico, quando saranno definiti gli orari da parte della Scuola;

Altra richiesta è stata quella di prevedere, sul nuovo percorso, una fermata per ogni senso di marcia in prossimità del cavalcaferrovia "S.Lorenzo" per agevolare gli utenti di C.so Buonarroto che comunque sarà servito dalla nuova linea "12".

Ci si è poi a lungo soffermati sulla necessità di dare finalmente risposta agli utenti di Vigolo Baselga, sollecitando l'adeguamento del bivio per Baselga del Bondone e la realizzazione della prevista rotatoria, per consentire l'inversione di marcia del mezzo pubblico o la realizzazione del collegamento stradale tra Vigolo Baselga e Baselga del Bondone.

Quanto sopra esposto è data come notizia ufficiosa ed è stata anticipata per consentire a tutti gli interessati di poter intervenire sul problema, quando il Consiglio Circo-scrizionale sarà chiamato ad esprimere il proprio parere in merito alla proposta di revisione (probabilmente nel prossimo mese di settembre).

Fabiano Segata

PRESIDENTE DELLA COMMISSIONE
INFORMAZIONE E STUDIO DEI REGOLAMENTI

NUOVO LOOK PER IL MONTE BONDONE

In fase di realizzazione una seggiovia da primato

È proprio così!!! È già in fase d'opera la nuova seggiovia carenata quattro posti ad ammortamento automatico ROCCE ROSSE da Malga Mezavia al Fortino: 809 metri di dislivello in poco più di 7 minuti.


La seggiovia con il maggior dislivello in tutta Europa a servizio di una delle più belle piste delle Alpi: Quasi quattro chilometri di grandi discese e forti emozioni garantite dal nuovo impianto di innevamento programmato alimentato dal nuovo bacino artificiale di Malga Mezavia.

Alcuni dati tecnici:

**NUOVA SEGGIOVIA
CARENATA 4 POSTI
AD AMMORSAMENTO AUTOMATICO
"ROCCE ROSSE"
DA MALGA MEZAVIA AL FORTINO
809 METRI DI DISLIVELLO
SEGGIOVIA N.1 IN EUROPA**

Caratteristiche tecniche:

LUNGHEZZA SVILUPPATA	2.320 m
QUOTA STAZIONE A VALLE	1.184 mslm
QUOTA STAZIONE A MONTE	1.993 mslm
DISLIVELLO	809 m
PENDENZA MEDIA	38%
PORTATA ORARIA	1.500 p/h
VELOCITA' MAX DI ESERCIZIO	5 m/s
TEMPO DI RISALITA	7'43"



NUOVA PISTA DI SCI CHE UNISCE LE PISTE FORTINO E ROCCE ROSSE

LA "GRAN PISTA"

**CON IMPIANTO
DI INNEVAMENTO PROGRAMMATO
E BACINO ARTIFICIALE
DA 40.000 MC PRESSO MALGA MEZAVIA**

PIANO TRIENNALE INVESTIMENTI PER IL RILANCIO DEL MONTE BONDONE

Nei prossimi tre anni verranno investiti quasi 15 milioni di Euro (circa 30 miliardi delle vecchie lire) per l'innnevamento, le piste e i nuovi impianti sciistici del Monte Bondone.

Questo importante piano di investimenti ha l'obiettivo di ridurre gli impianti di risalita, dai nove attuali, ai futuri quattro (chiaramente, con maggiore velocità, comodità, lunghezza e dislivello) al servizio della stessa area sciabile attualmente esistente, riducendo così i costi gestionali e facendo fare un importante miglioramento qualitativo al prodotto sciistico del Monte Bondone.

Nb: gli impianti attuali segnalati con le X saranno tolti.

2002-2003 NEVE GARANTITA E ROCCE ROSSE

Stiamo già lavorando, affinché per l'inverno 2002-2003 siano pronti il bacino artificiale, presso Malga Mezzavia per un efficace innnevamento programmato e il nuovo impianto della mitica "Rocce Rosse".

La riapertura di questa pista ren-

derà disponibile anche il suggestivo versante ovest della montagna: più di 4 chilometri di pista con 900 metri di dislivello, che si snodano tra i boschi, dalla cima del Palon (2.090 mslm) fino a Malga Mezzavia (1.180 mslm).

2003-2004 NUOVA PISTA E IMPIANTO VANEZE

Nell'estate 2003 la pista che scende a Vaneze verrà allargata e dotata di innnevamento programmato, per renderla adatta anche agli sciatori meno esperti. Nella conca del Lavaman verrà inoltre realizzato uno Snow-Park con Half Pipe e salti per tutti gli amanti dello snowboard.

Per l'inverno 2004-2005 è previsto infine un nuovo impianto coperto ad agganciamento automatico, che collegherà con maggior velocità e comodità Vaneze all'area sciabile del Montesel e Vason, ed un campo scuola per i principianti lungo la parte iniziale della Cordela.

L'insieme di questi investimenti consentirà una notevole riqualificazione del prodotto sciistico del Monte Bondone, oltre al pro-

Caratteristiche tecniche:

LUNGHEZZA	3.550 m
DISLIVELLO	809 m
PENDENZA MEDIA	30 %
PENDENZA MASSIMA	44%
LARGHEZZA MEDIA	38 m
SUPERFICIE SCIABILE	135.000 mq
GRADO DI DIFFICOLTA'	ROSSO=MEDIA DIFFICOLTA'



gressivo ripristino a verde delle aree attualmente occupate da ben 8 impianti funiviari: scivola Stella Alpina, vecchia seggiovia Rocce Rosse, seggiovia Fortino, telecabina Vaneze-Vason, seggiovia Montesel e Topolino, seggiovia 3-Tre e seggiovia Canalon. Il vero successo di questi interventi sarà però influenzato in modo determinante dagli investimenti, che verranno fatti per migliorare qualitativamente e quantitativamente, oltre che in

tempi ragionevoli, anche la ricettività alberghiera (al fine di raggiungere l'obiettivo prefissato dei 2.000 posti letto alberghieri, effettivamente vendibili sul mercato, soglia minima per garantire il necessario livello di presenze di sciatori durante la settimana) ed i servizi di località, complementari allo sci, oggi assolutamente inesistenti.

Dott. Andrea Bertoli
PRESIDENTE TRENTO FUNIVIE SPA

RIQUALIFICAZIONE SISTEMA SCIISTICO "ROCCE ROSSE-FORTINO" DEL MONTE BONDONE

VERBALE DI DELIBERAZIONE N. 20 DEL 01-07-2002

OGGETTO: ART. 27, COMMA 1, LETTERA A) DEL REGOLAMENTO DEL DECENTRAMENTO. RIQUALIFICAZIONE SISTEMA SCIISTICO "ROCCE ROSSE-FORTINO" DEL MONTE BONDONE - COMUNE DI TRENTO - PROCEDURA DI VERIFICA - PROGETTO DI MASSIMA. PARERE.

Il Consiglio circoscrizionale n. 3

richiamata la nota prot. n. 17094/2002/RZ/IT/22 di data 23.04.2002 del Comune di Trento - Servizio Ambiente - ufficio Analisi e Tutela del Territorio-, con la quale si chiede prescritto parere in ordine al progetto di riqualificazione del sistema sciistico "Rocce Rosse- Fortino" del Monte Bondone che prevede la realizzazione delle seguenti opere:

- ampliamento e sistemazione della pista da sci "Rocce Rosse";
- nuova linea funiviaria in servizio pubblico denominata "Malga Mezzavia-Fortino" costituita da un unico impianto seggioviario quadriposto ed ammortamento automatico;
- impianto di innnevamento artificiale;
- garage e locali di servizio alla nuova linea funiviaria;
- ristorante Rocce Rosse;

vista ed esaminata la documentazione a corredo:

- relazione per la richiesta di procedura di verifica di data marzo 2002 a firma del tecnico dott. Alberto Pedrotti;
- procedura di verifica di cui all'articolo 3 del D.P.G.P. 22.11.1989, N. 13-11/Leg

e s.m. e i. di data 22.04.2002 prot. 688/2002-U219 del Direttore dell'Agenzia Provinciale per la Protezione dell'Ambiente della P.A.T.;

- Relazione tecnica del progetto di massima marzo 2002 a firma del dott. Ing. Otmar Eisath, iscritto all'Ordine degli Ingegneri della Provincia di Bolzano;
 - Relazioni Forestali con allegati;
 - Carta con particellare forestale;
 - Carta della vegetazione;
 - Documentazione fotografica;
- di data 15.02.2002 a firma del Tecnico dott. Oscar Fox;
- Relazione illustrativa sulle finalità della linea di data marzo 2002 a firma del dott. Alberto Pedrotti;
 - Relazione tecnica e documentazione fotografica del progetto per il "Ristoro Rocce Rosse" in data febbraio 2002 a firma del dott. arch. Chiara M. A. Bertoli; esaminato il documento allegato contraddistinto dalla lettera alfabetica A) elaborato dalla Commissione di Lavoro al "Territorio Ambiente e Sviluppo Economico" recante "Riqualificazione sistema sciistico "Rocce Rosse - Fortino" del Monte Bondone";
- vista la L.R. 04.01.1993, n. 1 e s.m. e i.;
- visto lo Statuto comunale approvato e da ultimo modificato rispettivamente con deliberazione consiliare 09.03.1994 n. 25 e 21.03.1995 n. 50;
- visto l'articolo 27, comma 1°, del Regolamento del Decentramento approvato con deliberazione consiliare n. 38 in data 16.03.1999 e s.m. e i.;
- ad unanimità di consensi

delibera

- esprimere parere favorevole al progetto di riqualificazione del sistema sciistico "Rocce Rosse- Fortino" del Monte Bondone;
- far proprio ed approvare il documento in narrativa ricordato, contraddistinto dalla lettera alfabetica A), che, allegato alla presente deliberazione, ne forma parte integrante ed essenziale.

Data lettura del presente verbale, viene approvato e sottoscritto.

IL SEGRETARIO CIRC.LE
Giuseppe rag. Pasolli

IL PRESIDENTE
Paolo Biasioli

Allegato A)

RIQUALIFICAZIONE SISTEMA SCIISTICO "ROCCE ROSSE-FORTINO" DEL MONTE BONDONE

In merito alla richiesta di parere per il progetto di riqualificazione del sistema sciistico "Rocce Rosse-Fortino" del monte Bondone, la Commissione Territorio Ambiente ed Attività Economiche esprime parere favorevole al progetto nel suo complesso subordinandolo alle seguenti osservazioni:

- 1) in riferimento alla Determinazione del Direttore dell'Agenzia provinciale per la protezione dell'ambiente prot. N. 68812002-U219 del 22 aprile 2002, dalla quale emerge un reale pericolo di un possibile arroccamento a Malga Mezzavia si chiede l'impegno del Consiglio Comunale a far sì che la strada di accesso alla malga non venga utilizzata a scopo di arroccamento a Malga Mezzavia, in quanto si vorrebbe addirittura regolamentarne il traffico, in considerazione del fatto che anche il campeggio dovrebbe essere spostato (entro tre anni). Inoltre si propone venga considerata e valutata l'opportunità del ripristino del manto bituminoso, ora rimosso, sul segmento viario interessato dai lavori in corso di posa condotta di adduzione per il prelievo ed alimentazione del bacino di accumulo acqua dalla sorgente "Molini" di Sopramonte, che, comunque

dovrà mantenere e rispettare le dimensioni esistenti prima dei lavori, o se siano individuabili soluzioni alternative più confacenti con l'ambiente, garantendo peraltro la sicurezza della transitabilità viaria.

- 2) impegno da parte della Soc. Funivie s.p.a. a prevedere, in fase di progetto della funivia, la possibilità di inserire una stazione intermedia a quota 1640 mt., nel caso che uno studio sulla viabilità alternativa preveda l'accesso alla montagna con impianto funiviario da Sopramonte. Questa soluzione permetterebbe, in caso di particolari condizioni climatiche (presenza di forte vento, che potrebbe vanificare l'innevamento artificiale sul secondo tratto o temperature troppo elevate che potrebbero non consentire l'innevamento sul primo tratto) di poter usufruire almeno di uno dei due tratti (a seconda delle condizioni climatiche) senza essere costretti alla chiusura dell'intero impianto.

A questo proposito si sollecita l'esame dello studio di fattibilità e di impatto ambientale dell'impianto funiviario con partenza da Sopramonte.

- 3) garanzia di accessibilità alla malga di Vigolo, in quanto la stessa è in uso agli Scout di Trento.
- 4) avere la possibilità del ricovero dei mezzi battipista del fondo nel garage adibito allo stoccaggio delle protezioni della pista da discesa (durante l'inverno sono dislocate lungo la pista e quindi l'area rimane libera).
- 5) prevedere un attacco acqua per innnevamento artificiale di un anello per il fondo di lunghezza limitata.
- 6) prevedere che tutti i manufatti a vista (escluso i sostegni verticali della parte funiviaria) siano rivestiti in pietra locale e provvedere ad accurato rinverdimento mediante reimpiego della cotica erbosa precedentemente asportata o mediante semina di adatto miscuglio foraggiero.
- 7) L'approvazione del progetto di riqualificazione del sistema sciistico in parola vale quale parere favorevole anche all'occorrenza concessione edilizia in deroga per la realizzazione delle opere.

BACINO PER INNEVAMENTO ARTIFICIALE

VERBALE DI DELIBERAZIONE N. 15 DEL 21-05-2002

OGGETTO: ART. 27, COMMA 1, LETTERA F) DEL REGOLAMENTO DEL DECENTRAMENTO. CONCESSIONE TERRENI COMUNALI GRAVATI DA DIRITTO DI USO CIVICO ALLA SOCIETA' TRENTO FUNIVIE SPA PER LA REALIZZAZIONE DEL BACINO DI ACCUMULO PER L'INNEVAMENTO ARTIFICIALE IN LOC. "MALGA MEZZAVIA". PARERE.

Il Consiglio circoscrizionale n. 3

a seguito di votazione palese, verificata dal Presidente con l'assistenza degli scrutatori:

consiglieri presenti e votanti n. 11 (undici), maggioranza n. 6 (sei), favorevoli n. 11 (undici), contrari e astenuti nessuno, ad unanimità

delibera

- esprimere parere favorevole alla messa in disponibilità della richiedente Società Trento Funivie Spa con sede legale e amministrativa in Folgarida di Dimaro (Tn) mediante:
 - concessione in uso delle realtà pp. ff. 2539 - 2544 - 2545 - 2567 - 3680 - 3681/2 e 3649/2 di complessivi mq. 18.643;
 - servitù per posa condotta di adduzione per il prelievo e l'alimentazione del bacino di accumulo acqua dalla sorgente "Molini" di Sopramonte sulle pp. ff. 2577/1 - 2542 - 2539 - 2567 - 3674 e 3680 per complessivi mq. 457;
 - concessione in uso, per posa condotta, delle realtà pp. ff. 4142 - 4143 e 4137 per complessivi mq. 629;
 - occupazione temporanea per insediamento cantiere, limitatamente alla durata dei lavori preventivati in complessivi numero 5 (cinque) mesi circa, della realtà pp. ff. 2577/1 - 2542 - 2539 - 2543 - 2567 - 4143 - 4137 - 3674 - 3680 e per complessivi mq. 11.187;
- particelle fondiarie, tutte ricadenti in C.C. di Sopramonte di proprietà del Comune di Trento e gravate da diritto di uso civico a favore delle frazioni di Baselga del Bondone, Vigolo Baselga e Cadine e di proprietà del Comune di Trento Bene Pubblico (strade comunali), come meglio evidenziato nel richiamato progetto esecutivo in narrativa ricordato;
- Fissare la durata della concessione e servitù in anni 29 (ventinove), scaduto tale termine il rapporto non si intende tacitamente rinnovato, riconoscendo peraltro facoltà di rinnovo;
- Invitare il Consiglio comunale a fare proprie le osservazioni e valutazioni riportate nel documento richiamato in narrativa, individuato dalla lettera alfabetica A), il quale costituisce parte integrante ed essenziale della presente deliberazione.

Data lettura del presente verbale, viene approvato e sottoscritto.

IL SEGRETARIO CIRC.LE
Giuseppe rag. Pasolli

IL PRESIDENTE
Paolo Biasioli

Allegato A)

RICHIESTA ACQUISIZIONE TERRENI PER BACINO MALGA MEZZAVIA

In merito alla richiesta di acquisizione dei terreni interessati alla realizzazione del bacino di accumulo per l'innevamento artificiale a Malga Mezzavia di data 24 aprile prot. 20876 e successiva modifica di data 08 maggio prot. 23056, la Commissione Territorio esprime le seguenti valutazioni:

non si ritiene opportuna la vendita dei terreni interessati, in quanto la proprietà rimarrebbe comunque ad una società con capitale prevalentemente privato e quindi, se si rendesse necessario un utilizzo diverso del bacino, risulterebbe più difficoltosa una trattativa in tal senso.

Si ritiene che la soluzione migliore sia la stipula di un **contratto d'affitto** per una durata limitata (29 anni, come proposto) e che preveda un congruo affitto a favore dell'Azienda Forestale. Il ricavato dell'affitto dovrà finanziare interventi a favore delle frazioni interessate alle particelle oggetto dell'affitto, in proporzione ai mq. posseduti dalle singole frazioni (Vigolo Baselga, Baselga del Bondone, Cadine). Nella stipula del contratto prevedere che, in caso di cessazione anticipata dell'utilizzo del bacino per scopi di innnevamento artificiale, la proprietà dello stesso diventi automaticamente del Comune e venga contestualmente eliminata la sospensione del diritto di uso civico.

Con l'occasione si ribadisce quanto espresso dalla delibera n. 33 del 22.10.1997 e successive, inerenti allo stesso argomento, in particolare per quanto riguarda lo **spostamento dei campeggio** di malga Mezzavia e relativa **strada di accesso**. A conoscenza che a breve ci sarà richiesto il parere in merito al rifacimento dell'impianto e della pista delle Rocce Rosse, si richiede di formalizzare gli impegni verbali assunti dalla società Trento Funivie Spa, in occasione dell'incontro avuto in Circostrizione per la presentazione del progetto complessivo di ristrutturazione della pista delle Rocce Rosse e più precisamente:

- impegno a prevedere, in fase di progetto della funivia, la possibilità di inserire una **stazione intermedia** nei pressi del parcheggio delle Rocce Rosse, nel caso che uno studio sulla viabilità alternativa preveda l'accesso alla montagna con impianto funiviario da Sopramonte. Inoltre questa soluzione permetterebbe in caso di particolari condizioni climatiche (presenza di forte vento che potrebbe vanificare l'innevamento artificiale sul secondo tratto) di poter usufruire almeno del primo tratto funiviario e relativa pista, che altrimenti resterebbe chiusa ed inutilizzata.
- disponibilità a cedere acqua per **innnevamento artificiale di una pista per il fondo** di lunghezza limitata (circa 3 km.) in prossimità della pista Rocce Rosse.
- disponibilità all'uso della strada circumlacuale del bacino ad aventi diritto di uso civico. Accatastamento del materiale legnoso risultante dall'esbosco dell'area pertinente al bacino d'invaso, per consentire l'assegnazione del legname agli aventi diritto.

A cura della
COMMISSIONE TERRITORIO AMBIENTE ED ATTIVITÀ ECONOMICHE

CONCESSIONE TERRENI COMUNALI GRAVATI DA DIRITTO DI USO CIVICO PER PISTA "ROCCE ROSSE"

VERBALE DI DELIBERAZIONE N. 21 DEL 01-07-2002

OGGETTO: ART. 27, COMMA 1, LETTERA F) DEL REGOLAMENTO DEL DECENTRAMENTO. PROTOCOLLO DI INTESA TRA FUNIVIE MONTE BONDONE SRL, FUNIVIE FOLGARIDA MARILLEVA SPA, AGENZIA PER LO SVILUPPO SPA, TECNOFIN TRENTINA SPA, SIT SPA, COMUNE DI TRENTO E PROVINCIA AUTONOMA DI TRENTO PER IL RILANCIO DEGLI IMPIANTI SCIISTICI DEL MONTE BONDONE. CONCESSIONE TERRENI COMUNALI DI USO CIVICO ALLA SOCIETA' TRENTO FUNIVIE SPA PER LA RIQUALIFICAZIONE DEL SISTEMA SCIISTICO "ROCCE ROSSE-FORTINO" DEL MONTE BONDONE. PARERE.

II Consiglio circoscrizionale n. 3

ricordato che il Comune di Trento e la Provincia Autonoma di Trento, riconoscendo l'utilità pubblica degli impianti sciistici del Monte Bondone, nonché la loro importanza per il turismo invernale della zona, per la ricaduta turistica sul capoluogo, per la funzione di riferimento che essi potranno avere per il futuro Patto Territoriale del Monte Bondone, che interessa il territorio di più comunità municipali, hanno convenuto sulla necessità di mettere in atto le azioni per assicurare l'operatività della stazione sciistica e gli investimenti per ripristinare l'economicità della gestione;

richiamata la deliberazione del Consiglio comunale n. 131 del 24.10.2001, esecutiva, concernente l'approvazione dello schema di protocollo d'intesa sottoscritto da Funivie Monte Bondone Srl, Funivie Folgarida Marilleva Spa, Agenzia per lo Sviluppo Spa, Tecnofin Trentina Spa, S.I.T. Spa, Comune di Trento e Provincia Autonoma di Trento di data 12.11.2001 per il rilancio degli impianti sciistici del Monte Bondone, oltre a fissare le modalità di partecipazione dei soggetti coinvolti al finanziamento di nuovi investimenti;

atteso che con nota 23.05.2002 la Società Trento Funivie Spa, in esecuzione degli impegni assunti nel "Protocollo di Intesa", ha chiesto la disponibilità delle aree di proprietà del comune di Trento, occorrenti per la riqualificazione del sistema sciistico denominato "Rocce Rosse-Fortino" che prevede la:

- a) costruzione del nuovo impianto seggioviario "Malga Mezzavia-Fortino"
- b) sistemazione e ampliamento pista Rocce Rosse con relativo impianto di innevamento programmato;
- c) realizzazione dell'impianto di innevamento per pista Fortino;
- d) realizzazione dello Skiweg di collegamento a monte e sistemazioni pista Fortino;
- e) costruzione di un garage battipista/magazzino e del Ristoro Rocce Rosse;

• considerato che le aree interessate dall'intervento e richieste dalla Società Trento Funivie Spa sono ubicate tutte nel Comune Catastale di Sopramonte,

riconosciuta l'opportunità e convenienza proporre la concessione in uso di terreni richiesti per un periodo di anni 29 (ventinove), previa sospensione del diritto di uso civico;

considerato che la realizzazione delle opere dianzi ricordate sono da ritenersi di interesse pubblico in quanto connesse al programmato decollo e rilancio della zona turistica del Monte Bondone;

ritenuto doveroso impegnare la Trento Funivie Spa a provvedere all'accatastamento del materiale legnoso risultante dall'esbosco delle aree interessate dalle opere programmate, onde consentire l'assegnazione del legname agli aventi diritto di uso civico;

esaminata la nota di data 04.06.2002 prot. n. 29343/2002/GL/12.02 del Comune di Trento - Servizio Patrimonio - Ufficio Demanio e Patrimonio -, pari oggetto, in ordine all'operazione in esame;

visto e valutato l'allegato documento contraddistinto dalla lettera alfabetica B);

vista la L.R. 04.01.1995, n. 1 e s.m. e i.;

vista la L.P. 21.04.1987, n. 7 recante: "Disciplina delle linee funiviarie in servizio pubblico e delle piste da sci";

vista la L.P. 13.05.2002 n. 5 recante: Disciplina dell'Amministrazione dei beni di uso civico;

vista la L.P. 16.09.1952 n. 1 come modificata con la L.P. 09.05.1956 n. 6;

vista la L.P. 19.07.1990 n. 23, come modificata dalla L.P. 22.05.2001, n. 3;

visto l'articolo 54 dello Statuto comunale approvato e da ultimo modificato rispettivamente con deliberazione consiliari 09.03.1994 n. 25 e 21.03.1995 n. 50;

visto il Regolamento per la disciplina dei contratti approvato e da ultimo modificato rispettivamente con deliberazioni consiliari 03.11.1994 n. 169 e 18.07.2001 n. 94;

visto l'articolo 27, I° comma, lettera F) del Regolamento del Decentramento approvato con deliberazione consiliare n. 38 di data 16.03.1999 e modificato con deliberazione 02.4.1999 n. 85;

visto l'articolo 21 e 43 della L.P. 19.07.1990 n. 23;

visto l'articolo 12 e 24 della Legge 16.06.1927, n. 1766;

visto l'articolo 41 del Regolamento di esecuzione della Legge 16.06.1927 n. 1766, approvato con R.D. 27.02.1928 N. 332;

a seguito di votazione palese, verificata dal Presidente con l'assistenza degli scrutatori:

consiglieri presenti e votanti n. 11 (undici), maggioranza n. 6 (sei), favorevoli n. 10 (dieci), astenuti n. 1 (uno), contrari nessuno

delibera

- esprimere parere favorevole alla concessione in uso alla Società "Trento Funivie Spa":
 - i terreni in località "Malga Mezavia" sul Monte Bondone, ubicati in C.C. di Sopramonte, gravati da diritto di uso civico a favore delle frazioni di Vigolo Baselga e Baselga del Bondone per un totale di mq. 61.990,
 - le pp. ff. 3498/119 (mq. 9), 3498/6 (mq. 30+54+303), 3518 (mq. 1809), 3517/1 (mq. 1676) ubicate nel C.C. di Sopramonte, non gravate dal diritto dell'uso civico ;
 - le pp. ff. 4139 (mq. 28+611), 4136 (mq. 712), 4141 (mq. 120), ubicate nel C.C. di Sopramonte appartenenti al demanio comunale;
- proporre la durata della concessione in anni 29 (ventinove), scaduto tale termine il rapporto non s'intende tacitamente rinnovato, riconoscendo peraltro facoltà di rinnovo;
- impegnare la Società Trento Funivie SpA, alla data di rescissione del rapporto, al ripristino delle aree occupate, con facoltà di richiedere la rimozione delle opere realizzate;
- richiedere alla Società concessionaria l'accatastamento delle piante risultanti dall'esbosco delle superfici interessate dalle opere programmate, per essere poi assegnate agli aventi diritto di uso civico;
- invitare il Consiglio comunale a far proprie le osservazioni e valutazioni riportate nel documento richiamato in narrativa individuato dalla lettera alfabetica B) che costituisce parte integrante ed essenziale della presente deliberazione;

Data lettura del presente verbale, viene approvato e sottoscritto.

IL SEGRETARIO CIRC.LE
Giuseppe rag. Pasolli

IL PRESIDENTE
Paolo Biasioli

Allegato B

CONCESSIONE TERRENI COMUNALI GRAVATI DA DIRITTO DI USO CIVICO PER PISTA "ROCCE ROSSE"

In merito alla richiesta avanzata dalla Società Funivie s.p.a. per la concessione dei terreni gravati da diritto di uso civico, inerenti il progetto di riqualificazione del sistema sciistico "Rocce Rosse-Fortino", la Commissione Territorio, Ambiente ed Attività Economiche ritiene di esprimere parere favorevole, subordinandolo alle seguenti osservazioni:

- 1 destinare i proventi dell'affitto (€ 60/mq.) all'Azienda Forestale, la quale si impegna a reinvestirli a favore delle frazioni di Baselga del Bondone, Cadine e Vigolo Baselga in proporzione al terreno messo a disposizione delle singole frazioni.
- 2 non si ritiene possibile la permuta di 838 mq. su Baselga di Vezzano, in quanto non è possibile riequilibrare le perdite di terreno all'interno delle singole frazioni. Si ritiene più opportuno richiedere un congruo canone di concessione (durata 29 anni) simile alla convenzione proposta all'ASUC di Sopramonte fino all'entrata in vigore della eventuale permuta con l'ASUC.
- 3 impegno dell'Amministrazione Comunale di acquisire le aree dismesse dalla società Funivie.
- 4 considerando che il canone di affitto di 60 €/mq. partono dal 2005, sentito anche il parere favorevole della stessa Società Funivie, si richiede di estendere ed uniformare le agevolazioni agli impianti di risalita del Monte Bondone anche ai censiti delle 3 frazioni della Circostrizione (Baselga del Bondone, Cadine, Vigolo Baselga).

Il presente documento è stato redatto dai Consiglieri:

Gubert Leone, Agostini Graziano, Linardi Virgilio, Povinelli Pierino, Tonina Vittorio

e dal componente esterno Nardelli Raffaele in rappresentanza dell'ASUC di Sopramonte.

A SPASS PER LE QUATRO MALGHE. UNA GIORNATA PER LA VITA"

Il giorno 21 luglio si è svolta presso la Malga Brigolina la manifestazione promossa dalla Circostrizione e dalle Associazioni locali, denominata a " SPASS PER LE QUATRO MALGHE DEL BONDON" UNA GIORNATA PER LA VITA".

La manifestazione, voluta dalla Circostrizione e dalle Associazioni, aveva questi principali obiettivi:

- far ritrovare(e lavorare) assieme le Associazioni presenti sul territorio, offrendo nel contempo una giornata in allegria alle quattro comunità, ma aperta a tutte le persone che per vari motivi apprezzano la montagna del Bondone;
- far scoprire o riscoprire alla gente la bellezza e il valore di alcuni luoghi, che, in epoca non tanto lontana, hanno caratterizzato la storia delle nostre comunità. È stato un modo, almeno per un giorno, di riappropriarsi da parte delle associazioni dei vari paesi delle proprie Malghe. Non a caso a gestire i punti di ristoro al Malghet vi erano associazioni di Sopramonte, a Malga Vigolo vi erano associazioni di Vigolo Baselga, a Mezzavia vi erano associazioni di Baselga del Bondone, mentre alla Malga Brigolina vi erano associazioni di tutte le comunità.
- Ripristinare la tradizione di una manifestazione che c'era agli inizi degli anni '70.
- Con la formula della passeggiata lunga più di 12 km si è permesso di poter dialogare ridere e scherzare in compagnia.

Accanto a tutto questo, ed ecco il perché del secondo titolo "UNA GIORNATA PER LA VITA" si è voluto dare un valore sociale all'iniziativa. Il ricavato delle iscrizioni (2 euro per le persone sopra i 15 anni) verrà devoluto alla Lega per la lotta contro i tumori. Devo dire che la manifestazione, considerando che era la prima esperienza, è riuscita egregiamente, avendo dei positivi riscontri da tutti i partecipanti, in primis da parte del Presidente del Consiglio Provinciale e Presidente della Lega contro i Tumori dott. Mario Cristofolini. Da parte del Consiglio Circostrizionale e delle Associazioni non posso che ringraziare, anche a nome di tutto il Consiglio, le Casse Rurali di Sopramonte, Aldeno e Cadine, i gestori delle Malghe, l'Azienda Forestale, l'ASUC di Sopramonte, il dott. Giuseppe Zeni, per il valido aiuto dato, nonché tutti gli esercizi pubblici che hanno raccolto le iscrizioni, le attività economiche e le persone che a vario titolo hanno contribuito alla riuscita di questa manifestazione. Un particolare ringraziamento ed unanime del Consiglio va a tutte le associazioni che hanno collaborato. È inutile negare che, senza di loro, questa iniziativa non si sarebbe mai potuta svolgere.

Ritengo che tale manifestazione possa, visti i risultati della prima edizione, avere un seguito negli anni futuri, cercando di migliorare laddove vi possono essere state delle lacune.



Paolo Biasioli

PRESIDENTE DELLA CIRCOSTRIZIONE N 3



SOCIETÀ ALPINISTI TRIDENTINI SEZIONE DI SOPRAMONTE

Anche quest'anno la nostra sezione ha iniziato l'attività estiva con delle iniziative che hanno suscitato una grande soddisfazione da parte dei partecipanti. Divertimento e panorami fantastici hanno accompagnato le nostre uscite, la prima delle quali si è tenuta il 12 maggio presso il lago di Iseo e Val Camonica. La seconda si è partita con ben tre pullman, assieme ai ragazzi delle scuole elementari. Una gita "naturalistica", presso il Parco delle Pale di S. Martino. La gita con le scuole elementari è un'iniziativa che portiamo avanti da alcuni anni, e la riteniamo molto importante per avvicinare i nostri ragazzi alla montagna, alla natura e al rispetto di essa.

Nella domenica del 23 giugno abbiamo affrontato la Catena di Cima Bocche e il sentiero attrezzato del "Groton", una bella camminata in una giornata di splendido sole, che ha visto i partecipanti all'arrivo soddisfatti ... ed un po' ustionati!!!! Domenica 7 luglio siamo partiti dal Passo Pordoi fino al

lago di Fedaià per la passeggiata panoramica "Viel del Pan", la vista della Marmolada ci ha fatto compagnia tutto il girono, ed è stato veramente suggestivo. Le iniziative future per il mese di agosto, settembre prevedono le seguenti uscite come da calendario riportato accanto.

Ci auguriamo un buon successo anche per le prossime iniziative, la nostra sezione è arrivata a ben 155 iscritti rispetto ai 126 dello scorso anno. La tipologia delle nostre gite, che prevedono sempre due percorsi alternativi, ovvero uno più impegnativo e l'altro a portata dei meno allenati, l'allegria del gruppo che favorisce l'aggregazione, hanno favorito il successo delle nostre iniziative. Sono accetti anche i simpatizzanti quindi vi aspettiamo sempre più numerosi.

Visitate anche il nostro sito internet all'indirizzo www.sat.tn.it, cercate la sezione di Sopramonte.

Il Direttivo
SAT - SEZIONE DI SOPRAMONTE

AGOSTO

- 3-4** "Pan di zucchero" (Val Ridanna) - Alpinistica - giorni **EEA**
Giulio Segata - Mezzi propri **EEA**
- 15** Ritrovo con Messa sul "Dos d'Abram"
Anno Internazionale della Montagna
- 25** Gita "Torri del Latemar" **EEA**
Luciano Arnoldi - pulmann

SETTEMBRE

- 15** Gita "Sasslongher" (Val badia) **EE**
Renzo Cappelletti - pulmann

OTTOBRE

- 6** 108 Congresso S.A.T. - Tesino
- 20** Gita "Madonna Senales" - Alto Adige
Renato Agostini - pulmann

NOVEMBRE

- 10** Pranzo sociale - serata culturale

DICEMBRE

- 14** Assemblea ordinaria - castagnata e videogite 2002

INDIRIZZI UTILI

SAT SOPRAMONTE

c/o "Casa delle Associazioni" - Via Veggiara, 155/b
38070 Sopramonte - Tel. 0461.866862 - Cell. 338.8243343

SOCCORSO ALPINO EMERGENZA - Tel. 118

FREQUENZA SAT 160, 462/5 MHz



GRUPPO GIOVANI "OASI" La parola "CONTRASTO" vi dice qualcosa?!?

Se no, allora non vi siete ancora recati in Via Vela 82 C a Cadine, presso Villa Iride (ex ambulatorio medico): ciò che vi aspetta è un nuovo centro **interattivo** in cui "tutto è permesso". Vuoi andare in internet gratis, cerchi lavoro, vuoi dare una letta a quotidiani e/o riviste, prendere in prestito il libro che hai sempre desiderato? Se tutto ciò ti incuriosisce non devi far altro che raggiungerci!

Ma non è finita qui; infatti, durante tutto l'arco della settimana, vengono proposte diverse attività per bambini e giovani: ogni martedì il cineforum, mercoledì attività manuali ludico-creative e venerdì gite "ALL DAY", della durata di una giornata, alla scoperta di ciò che ci circonda: **venerdì 5 luglio**, infatti, abbiamo proposto un'escursione al Centro Equestre

di Oltrecastello a Trento, **sabato 13 luglio** la gita in piscina a Gardolo, **sabato 20 luglio** "Dragon Boat Day a Caldonazzo" e per finire **venerdì 26 luglio** "Caccia al paese".

Tutti i giorni è garantita l'apertura (venerdì escluso causa gita) dalle 9:00 alle 10:30, dalle 16:00 alle 19:00 ed il primo sabato del mese dalle 10:00 alle 11:30, con la possibilità di utilizzo di uno spazio libero aperto a tutti con video, TV, decoder e uscita per play - station.

Anzi ... ad agosto andiamo in vacanza anche noi, per riprendere poi a settembre, a presto!!

GRUPPO GIOVANI
"OASI"

DOUBLE GENERATION: DOUBLE SATISFACTION!!!



Alcuni anni addietro faceva tendenza lo slogan "piccolo è bello" a significare la grazia leggera ed il fascino particolare di tutto ciò che nasce e si organizza su piccola scala. Oggi occorre ricredersi. Infatti una lodevole ed originale iniziativa musicale, nata quasi per gioco cinque anni fa da un pugno di ragazzi di Cadine, il Gruppo Oasi, è andata via via crescendo in qualità, e quindi in richia-

mo per tutta la multiforme galassia musicale, giovanile e non.

Quindi, per rifarci al titolo, la soddisfazione è raddoppiata. Infatti questa edizione ha riscosso molto successo ed ha visto la partecipazione di un notevole pubblico, anche nelle serate di pioggia. Il gruppo Jolly Joker Band ha vinto questa edizione. Al Festival "Double Generation" si sono iscritti 73 gruppi musicali, della provincia di Trento e non, con un conseguente allargamento dei gruppi musicali selezionati - 18 anziché 15 - ed un allungamento temporale della manifestazione - 4 serate anziché 3 di sfida.

Le quattro serate (**11 - 12 - 13 - 14 - luglio**) hanno visto l'alternarsi dei gruppi NEWS (che hanno proposto canzoni di

oggi) e dei gruppi EVERGREENS (con canzoni anni 60/80). Il folto pubblico composto da persone di tutte le età così si è lasciato trascinare. Hanno chiuso la serata di domenica 14 luglio l'esibizione musicale dei **THE DUCKTAILS**, vincitori della scorsa edizione. Ospiti di riguardo, sono stati **DIRK HAMILTON BAND'S** direttamente da Los Angeles.

Oltre alla musica e divertimento è stato organizzato un punto di ristoro, di acconciature a cura di Tex Hair, tatoo e decorazioni per unghie a cura di Nails and More.

Ringraziamo tutti coloro che hanno partecipato per la buona riuscita della manifestazione ed in particolare il Comune di Trento, il Gruppo Oasi ed il team composto da **Elisabetta, Maria Vittoria, Luca e Franco**, ideatori e solerti organizzatori di quello che si può definire, a ragione, un vero evento.



Info: visitate il sito
www.ggoasi.it
o contattare
il gruppo Oasi:
0461/865481

double_generation@yahoo.it

Guido Martini



"DAL CORO PICCOLEMELODIE":

NOTIZIE...

Il Coro "Piccolemelodie" è giunto con entusiasmo al 2° anno di attività e, con lo spirito di comunicazione che gli è proprio, vuole rendere partecipe la comunità delle iniziative che lo hanno visto protagonista.

Con un approccio e uno "studio" che va dal repertorio sacro a una classica rivisitazione di melodie tradizionali o più specificatamente dedicate all'infanzia vi ricordiamo alcuni tra i principali incontri. Un'impronta più spirituale e suggestiva si ritro-

va in "Note di Natale" e nella Chiesa di Cadine il 6 gennaio 2002 per la "Festa della sacra Infanzia". Altro importante omaggio il 9 giugno 2002 "La festa del 25° di Sacerdozio" del nostro Parroco Don Ruggero, autorevole personalità, che ha sempre sostenuto e incoraggiato le nostre iniziative.

Canzoni, tra coriandoli e stelle filanti, grande divertimento e spensieratezza sono state le caratteristiche di "Carnaval en Piazza" una festa che ha visto la significativa par-

tecipazione e interazione di tutte le maggiori organizzazioni del Paese. Di grande importanza affettiva la serata organizzata dal gruppo anziani di Sopramonte il 4 marzo 2002, un collegamento attraverso il canto, tra le diverse "stagioni della vita": il nostro coro di piccoli con le emozionanti "prime" dei solisti (mascotte del gruppo il tenero Mirko e la sua "Pastora"), il coro "Grisi per forza" simpatico e poliedrico gruppo musicale e i "nostri nonni" che hanno felicemente voluto l'incontro.

Alcune manifestazioni prettamente musicali di incontro e confronto con altri cori sono state le rassegne del 19 maggio - "1ª Festa di Primavera" - con la partecipazione del "Coro S. Elena" di Cadine - Sezione voci bianche - e il "Gruppo flauti" di Sopramonte, incontro splendidamente animato da Gianko Nardelli e "Canti sotto il Bondone" l'8 giugno (Ente

organizzatore Circoscrizione n° 3 del Bondone) in collaborazione con il coro "Cima d'Ambiez". Suggestivo lo scenario tra portici, stelle e candele, brillante l'accompagnamento del fisarmonicista Stefano Bragagna.

Il 21 luglio, davanti a una folta partecipazione, siamo stati impegnati in occasione della rinata iniziativa "a Spas per le 4 Malghe".

Un anticipo anche ai prossimi appuntamenti d'inverno: sicuramente "S. Lucia" e Natale, perché rimane ancora tanta voglia di "studiare", cantare e far festa con voi!

Ringraziamo doverosamente i nostri principali sostenitori, i genitori con la loro disponibilità, la Direzione del Coro, il nostro Presidente Italo Nardelli e la nostra puntuale, autorevole, dolce maestra Lorena Pedrazzoli.

P.S. ai genitori interessati: a fine settembre 2002 audizione per la selezione di nuovi coristi.



GRUPPO ANZIANI CADINE

In questi primi sei mesi dell'anno il Circolo Pensionati ed Anziani di Cadine ha organizzato una serie di iniziative che hanno coinvolto un nutrito gruppo di persone. Alle tradizionali feste dei compleanni, alla Festa dei Patroni, ai tornei di carte ed alla tombola si sono aggiunti una serie di appuntamenti nuovi, fortemente voluti dal direttivo in carica, di recente confermato con Carla Paolazzi presidente. E' stato organizzato un interessante corso di computer, dove sono state fornite le basi per l'utilizzo di questo strumento, delle visite culturali alla Regione, alla sala Depero, al Museo di Scienze Naturali. Le gite a Mozzecane, con visita alle risaie e la navigazione sul Mincio hanno visto una nutrita partecipazione di soci e simpatizzanti.

La presidente e il direttivo vogliono approfittare dell'occasione per ringraziare Irma Fadanelli per tutto il tempo che ha dedicato con passione al nostro Circolo in seno al direttivo. Grazie da tutti noi di cuore!

I prossimi mesi ci vedranno impegnati nell'organizzazione di tanti altri appuntamenti culturali e di festa, per i quali aspettiamo i nostri soci e tutte le persone che vorranno venire a conoscerci.

Carla Paolazzi



Gruppo Giovani "GECKO"

NOI GIOVANI ... E GLI ALTRI



I giovani sono una specie a parte. Lo dimostra il fatto che sono incontrollabili, imprevedibili: inutile cercare di catturarli in uno schema, o cercare di far percorrere loro determinate strade. La caratteristica principale è proprio l'assenza di regole precise, che possano indicare la via giusta da intraprendere per catturare la loro attenzione, per educarli, per aiutarli a vivere la loro vita al meglio. Ma cosa sia meglio o peggio per loro, i giovani lo vogliono decidere da soli, ed è giusto che sia così, ma è compito della famiglia, della comunità, della società in generale, dare tutti gli strumenti necessari per far sì che la decisione sia il più possibile oculata. Non solo, è compito della società fare in modo

che, nel tempo necessario affinché un ragazzo trovi la propria strada, e diventi così adulto e responsabile, non sia in balia di se stesso e del proprio disagio. Questo disagio è dovuto alle tante incertezze che porta l'adolescenza e l'età tardo-adolescenziale, periodo che tende a durare sempre di più, grazie anche al fatto che la nostra società diventa sempre più complessa, e spesso il mondo dei "grandi" fa paura. Ci è stato chiesto dal Consiglio Circostrizionale di scrivere qualcosa a proposito degli atti di vandalismo successi qualche mese nella nostra Circostrizione, episodi registrati anche dalla cronaca locale. Forse ci si aspetta una presa di posizione netta, una condanna assoluta nei

confronti di ogni atto di questo tipo, oppure semplicemente che si dica che questi giovani non hanno né arte, né parte, e che per noia giocano a distruggere le cose degli altri, che farebbero bene ad andare a lavorare per capire il valore dei soldi e la fatica che s'impiega per guadagnarli, o che ancora andrebbero puniti come si deve, dando magari la colpa a genitori troppo permissivi. Ebbene, se è questo quello di cui ha bisogno la nostra comunità per sentirsi in pace con se stessa, non doveva di certo chiederlo a noi: queste cose le fanno tutti, e molti le condividono, noi per primi. Quello che possiamo aggiungere è questo: non fermatevi alle apparenze, soprattutto quando avete a che fare con

i giovani, perché questi spesso nascondono qualcosa che nemmeno immaginate, possiedono l'entusiasmo e la vivacità, che molti di voi hanno perso, e per questo hanno bisogno del vostro aiuto, affinché le loro potenzialità vengano usate al meglio. Tendete loro una mano, anche quando non riuscite a capire tutte le loro ragioni, spesso hanno solamente bisogno di fiducia. E soprattutto non rubate loro i sogni e la libertà, verrà il tempo in cui le perderanno entrambe per necessità, o forse nascerà un mondo in cui sognare non sarà più "stupido".

Loren Agostini
PRESIDENTE
DEL GRUPPO GIOVANI GECKO



Associazione Culturale I MINIPOLIFONICI

Sono già diversi anni che la Scuola di Musica de 1 Minipolifonici di Trento è attiva anche nel sobborgo di Sopramonte, dove svolge la propria attività nei locali della Scuola Elementare, per offrire a tutti i bambini, che lo desiderano, la possibilità di frequentare i corsi di Approccio, Avviamento alla musica, giro degli strumenti, formazione musicale e disciplina corale. I primi, sono corsi appositamente studiati e preparati per i bambini di età dai 4 ai 7 anni, ai quali, arrivati a questo termine, viene proposto il percorso finale con il "giro degli strumenti". Questo permette ad ogni bambino l'opportunità di provare tutti gli strumenti musicali della scuola e scegliere, di conseguenza, quello a lui più adatto. Durante l'anno scolastico 2001/2002 l'attività della scuola è stata arricchita con dei saggi, momenti in cui gli allievi hanno potuto valorizzare di fronte a genitori, parenti e amici il lavoro svolto. Il 12 dicembre 2001, presso il Teatro Parrocchiale di Sopramonte, si è tenuto il tradizionale Concerto Natalizio e venerdì 24 maggio 2002 il Concerto Finale, dove gli allievi si sono esibiti concludendo brillantemente l'anno scolastico. Il Concerto Finale ha coinvolto tutti gli allievi della sede di Sopramonte e alcune classi delle sedi di Trento, Villazzano e Povo. Il programma è stato molto vario; l'apertura del concerto è stata affidata ai più piccoli, allievi della scuola materna e del primo ciclo della

scuola elementare, che, dando prova del loro impegno e della loro bravura, suonando e cantando alcuni pezzi al pianoforte e con i flauti, hanno riscosso notevole successo. Il coro, formato dalle classi di Sopramonte, Villazzano e Povo, ha presentato una serie di brani di diversi autori collegati tra loro da una storia appositamente inventata per l'occasione.

La seconda parte del concerto, tutta strumentale, ha visto impegnati gli allievi della sede di Sopramonte, che da quest'anno hanno intrapreso lo studio dello strumento e che ci hanno fatto ascoltare diversi brani in forma di duo e trio, il sestetto "Minisax & C." e l'orchestra "Archi e Pianoforte" di Trento, che ci hanno presentato brani di diversi autori e generi musicali, dal classico al jazz. Lo spettacolo ha avuto notevole successo, merito anche dell'affollata partecipazione.

Alla manifestazione era legato anche un piccolo concorso, al quale potevano partecipare i giovani ascoltatori rispondendo ad alcuni indovinelli musicali riguardanti la serata scritta sul retro del programma di sala. Fra i programmini consegnati sono stati estratti quattro vincitori: Leonardo Bonamini, Jessica Corradini, Luana Ianes e Anna Nardelli, ai quali vanno i nostri più sentiti complimenti!

Chi fosse interessato ad iniziare un'esperienza musicale può rivolgersi, per eventuali informazioni ed iscrizioni, alla segreteria della scuola, dal lunedì al venerdì nei seguenti orari: dalle 9 alle 12 e dalle 14 alle 19 Tel. 0461/239500.

L'UNIONE SPORTIVA SOPRAMONTE

Al servizio dell'Unità

La storia dell'Unione Sportiva Sopramonte, fondata nel lontano 1964, può essere motivo di orgoglio e nello stesso tempo di impegno per continuare l'ideale sociale, chiaramente descritto nel primo articolo dello statuto: "L' U.S. Sopramonte ha lo scopo di propagandare, praticare e incrementare l'attività sportiva, intesa come mezzo di formazione psicofisica e morale dei soci e della gioventù, promuovendo ogni forma di attività agonistica e associative, ivi comprese attività culturali, di svago e di tempo libero".

Nei 38 anni di attività la società, nata con il nome di Unione Sportiva Cima Verde, rinominata nel 1984 U.S. Sopramonte, ha avuto molti volenterosi che si sono avvicinati nei vari consigli direttivi e impegnati attivamente nella vita e nello sviluppo del sodalizio; a tali persone è doveroso un sentito ringraziamento ed un affettuoso ricordo.

Le prime discipline sportive della società furono l'atletica con la corsa in montagna e su strada, lo sci (discesa e fondo), il tamburello ed il calcio. Queste attività furono man mano affiancate da altre di tipo ricreativo, da numerose manifestazioni di contorno (gare ciclistiche, gincane con le auto...), sviluppando notevolmente il settore giovanile, in particolare per il settore calcio. Tutto questo portò a far conoscere e crescere l'associazione e negli anni 80 si realizzarono alcune strutture fondamentali, quali la sede sociale e il campo sportivo. Negli anni 90 il gentil sesso entra in competizione con il settore pallavolo; la nuova disciplina, nonostante i sacrifici de-

rivanti in particolare dalla mancanza di una struttura idonea (palestra), riesce anno dopo anno a crescere, scalando classifiche e categorie, fino a portare ai risultati odierni.

Nel XXI secolo si mettono a frutto le esperienze e i successi maturati, cercando di essere più vicini alle esigenze che le discipline sportive richiedono, mantenendo sempre lo spirito originale. In particolare ci si trova di fronte ai numerosi giovani, che abbandonano le varie discipline, al sempre più importante impegno economico (trasporti, impianti, attrezzature...) ed anche al calo del volontariato, con problemi dal punto di vista organizzativo. Per questo già nel 2000 si sono sperimentate nuove realtà come la collaborazione con la neo società A.S. Monte Bondone Valle dei Laghi per il settore calcio e la necessità di sponsorizzare le singole squadre del settore pallavolo.

La società pone una particolare attenzione alla formazione qualitativa dei bambini e dei giovani, non solo per formare dei campioni nello sport, ma anche nella vita quotidiana, accompagnandoli nella loro crescita morale e sociale, cercando di trasmettere gli ideali della società.

È doveroso ringraziare tutti i sostenitori, gli sponsor, i simpatizzanti, i collaboratori che hanno creduto e sostenuto, in passato, ai giorni nostri e in futuro, lo spirito di un così nobile progetto quale l' U. S. Sopramonte

Paola Fogarolli



Programma ALPINFIORE Monte Bondone

PROGRAMMA ANIMAZIONE ESTATE 2002

Mercoledì 07 agosto

Ore 10.00 visita guidata alla città*

ritrovo c/o Ufficio Turismo Trentino in via Mancini, 2 a Trento
Parco avventura a Drena e Vason con le guide alpine
(percorso attrezzato per il divertimento avventuroso) prenotazioni al 328 0630040

Ore 9.00 **Giornata alle terme di Garniga** per provare i bagni di fieno, fitness, yoga ed alimentazione naturale e vegetariana

Quote di partecipazione: € 9 per persona, € 4 per gli ospiti negli alberghi sul Monte Bondone. (bagni di fieno € 22) Prenotazioni: Agenzia Viaggi e Turismo Atesina tel. 0461/421849 (a cura del Comune di Trento)

Giovedì 08 agosto

Visita guidata al Centro di Ecologia Alpina*

ritrovo al Centro Viote prenotazioni al 0461 947128

Giro delle 3 Cime con le guide alpine prenotazioni al 328 0630040

Ore 15.00 **"Caccia ai tesori del giardino botanico"** a cura del Museo Tridentino di Scienze Naturali prenotazioni al 0461 270320

Ore 21.00 **Terrazza delle stelle** a cura del Museo di Scienze Naturali 0461 270320

Venerdì 09 agosto

Ore 10.00 e 11.00 visita guidata al giardino botanico alpino*

Ore 8.30 **visita guidata alla malga Brigolina per vedere la lavorazione del latte*** a cura dell'APT di Trento prenotazioni al 0461 947128

Escursione in Brenta con le guide alpine prenotazioni al 328 0630040

Sabato 10 agosto

Ore 20.30 **"Le stelle cadenti nella notte di san Lorenzo"** escursione al chiaro di luna. Quote di partecipazione: € 9 per persona, € 4 per gli ospiti negli alberghi sul Monte Bondone. Prenotazioni: Agenzia Viaggi e Turismo Atesina tel. 0461/421849 (a cura del Comune di Trento)

Ore 15.00 **incontro botanico al giardino botanico** a cura del Museo Tridentino di scienze naturali prenotazioni al 0461 270320

Canoying con le guide alpine prenotazioni al 328 0630040

Domenica 11 agosto

Ore 8.00 **Bondone Summer Day:** escursione e via ferrata, visite naturalistiche con esperto (Quote di partecipazione: € 9 per persona, € 4 per gli ospiti negli alberghi sul Monte Bondone). Inoltre birdwatching, cani da slitta parapendio e astronomia.

Prenotazioni: Agenzia Viaggi e Turismo Atesina tel. 0461/421849 (a cura del Comune di Trento)

Viotte 3° **Galoperabike** gara di mountain bike G.S. Marzola

Ore 14.00 **Osservazione del sole** con gli astrofili a cura del Museo Tridentino di scienze naturali prenotazioni al 0461 270320

Ore 15.00 **visita guidata al giardino botanico alpino**

10-11 agosto

"Due giorni sotto le stelle cadenti" con gli astrofili a cura del Museo Tridentino di scienze naturali prenotazioni al 0461 270320

Lunedì 12 agosto

Ore 9.30 **escursione naturalistica alle Viotte*** ritrovo al Centro Viote

Ore 15.00 **palestra di roccia*** ritrovo a Vason vicino al tennis

Escursione guidata con il mountain bike* prenotazioni al 0461 947128

Martedì 13 agosto

Ore 9.30 giro delle malghe * ritrovo a Candriai o alle Viotte

Ore 15.00 visita guidata al giardino botanico alpino

Mercoledì 14 agosto

Ore 10.00 visita guidata alla città*

ritrovo c/o Ufficio Turismo Trentino in via Mancini, 2 a Trento
Parco avventura a Drena e Vason con le guide alpine

(percorso attrezzato per il divertimento avventura) prenotazioni al 328 0630040

Ore 8.30 Dalle Viotte al lago di Garda lungo la cresta Bondone-Stivo, escursione con esperto. Quote di partecipazione: € 9 per persona, € 4 per gli ospiti negli alberghi sul Monte Bondone. Prenotazioni: Agenzia Viaggi e Turismo Atesina tel. 0461/421849 (a cura del Comune di Trento)

14 - 15 agosto

Ore 8.00 **Trekking di due giorni in tenda dal Monte Bondone al lago di Garda, con esperto.**

Quote di partecipazione: € 70 per persona, € 35 per gli ospiti negli alberghi sul Monte Bondone. Prenotazioni: Agenzia Viaggi e Turismo Atesina tel. 0461/421849 (a cura del Comune di Trento)

Giovedì 15 agosto

Festa della chiesetta di Vason a cura del Comitato chiesetta di Vason

Ore 11.00 e 15.00 **visita guidata al giardino botanico alpino**

Ore 21.00 **Terrazza delle stelle** a cura del Museo Tridentino di scienze naturali prenotazioni al 0461 270320

Venerdì 16 agosto

Ore 10.00 e 11.00 **visita guidata al giardino botanico alpino***

Escursione in Brenta con le guide alpine prenotazioni al 328 0630040

Sabato 17 agosto

Ore 15.00 **incontro botanico al giardino botanico** a cura del Museo Tridentino di Scienze naturali prenotazioni al 0461 270320

Canoying con le guide alpine prenotazioni al 328 0630040

Domenica 18 agosto

Ore 15.00 **visita guidata al giardino botanico alpino**

17-18 agosto

Campionato del Mondo della Montagna per ciclamatori

G.S. Marzola tel. 0461 810095

Lunedì 19 agosto

ore 9.30 **escursione naturalistica alle Viotte*** ritrovo al Centro Viote

ore 15.00 **palestra di roccia*** ritrovo a Vason vicino al tennis

Escursione guidata con il mountain bike* prenotazioni al 0461 947128

Martedì 20 agosto

Ore 10.00 **giro delle malghe, concerto dei Destrani Taraf e degustazioni** a malga Brigolina a cura dell'APT di Trento prenotazioni al 0461 947128

Mercoledì 21 agosto

Ore 10.00 visita guidata alla città*

ritrovo c/o Ufficio Turismo Trentino in via Mancini, 2 a Trento

Parco avventura a Drena e Vason con le guide alpine (percorso attrezzato per il divertimento avventuroso) per prenotazioni telefonare al 328 0630040

La "Montagna Verde" e il Percorso Naturalistico Forestale di Maranza e Cima Maranza, escursioni con esperto. Quote di partecipazione: € 9 per persona, € 4 per gli ospiti negli alberghi sul Monte Bondone. Prenotazioni: Agenzia Viaggi e Turismo Atesina tel. 0461/421849 (a cura del Comune di Trento)

Giovedì 22 agosto

Visita guidata al Centro di Ecologia Alpina*

ritrovo al Centro Viote prenotazioni al 0461 947128

Giro delle 3 Cime con le guide alpine per prenotazioni telefonare al 328 0630040

Ore 15.00 **Caccia ai tesori del giardino botanico** a cura del museo Tridentino di scienze naturali prenotazioni al 0461 270320

Ore 21.00 Terrazza delle stelle a cura del museo Tridentino di scienze naturali prenotazioni al 0461 270320

Venerdì 23 agosto

Ore 10.00 e 11.00 **visita guidata al giardino botanico alpino***
Escursione in Brenta con le guide alpine prenotazioni al 328 0630040

Sabato 24 agosto

Canoying con le guide alpine prenotazioni al 328 0630040

Domenica 25 agosto

"Il Soprasasso un balcone su Trento. I ricordi della Grande Guerra" escursione con esperto. Quote di partecipazione: € 9 per persona, € 4 per gli ospiti negli alberghi sul Monte Bondone. Prenotazioni: Agenzia Viaggi e Turismo Atesina tel. 0461/421849 (a cura del Comune di Trento)

Ore 15.00 **visita guidata al giardino botanico alpino**

Lunedì 26 agosto

Ore 9.30 **escursione naturalistica alle Viote*** ritrovo al Centro Viote
Ore 15.00 **palestra di roccia*** ritrovo a Vason vicino al tennis
Escursione guidata con il mountain bike * prenotazioni al 0461 947128

Martedì 27 agosto

Ore 9.30 **giro delle malghe *** ritrovo a Candriai o alle Viote

Mercoledì 28 agosto

Ore 10.00 **visita guidata alla città***
ritrovo c/o Ufficio Turismo Trentino in via Mancini, 2 a Trento
Parco avventura a Drena e Vason con le guide alpine (percorso attrezzato per il divertimento avventuroso) prenotazioni al 328 0630040

Giovedì 29 agosto

Visita guidata al Centro di Ecologia Alpina*
ritrovo al Centro Viote prenotazioni al 0461 947128
Ore 21.00 **Terrazza delle stelle** a cura del Museo Tridentino scienze naturali prenotazioni al 0461 270320
Giro delle 3 Cime con le guide alpine prenotazioni al 328 0630040

Venerdì 30 agosto

Ore 10.00 e 11.00 **visita guidata al giardino botanico alpino***
Escursione in Brenta con le guide alpine prenotazioni al 328 0630040

Sabato 31 agosto

Canoying con le guide alpine prenotazioni al 328 0630040

Lunedì 02 settembre

Ore 9.30 **escursione naturalistica alle Viote*** ritrovo al Centro Viote
Ore 15.00 **palestra di roccia*** ritrovo a Vason vicino al tennis
Escursione guidata con il mountain bike * prenotazioni al 0461 947128

Martedì 03 settembre

Ore 9.30 **giro delle malghe *** ritrovo a Candriai o alle Viote

Mercoledì 04 settembre

Ore 10.00 **visita guidata alla città***
ritrovo c/o Ufficio Turismo Trentino in via Mancini, 2 a Trento
Parco avventura a Drena e Vason con le guide alpine (percorso attrezzato per il divertimento avventuroso) prenotazioni al 328 0630040

Giovedì 05 settembre

Visita guidata al Centro di Ecologia Alpina*
ritrovo al Centro Viote prenotazioni al 0461 947128
Giro delle 3 Cime con le guide alpine prenotazioni al 328 0630040

Venerdì 06 settembre

ore 11.00 **Visita guidata al giardino botanico alpino***
Escursione in Brenta con le guide alpine prenotazioni al 328 0630040

Sabato 7 settembre

Canoying con le guide alpine prenotazioni al 328 0630040

Domenica 08 settembre

Trento-Bondone di moto storiche Moto Club Trento

Lunedì 09 settembre

Ore 9.30 **escursione naturalistica alle Viote*** ritrovo al Centro Viote
Ore 15.00 **palestra di roccia*** ritrovo a Vason vicino al tennis
Escursione guidata con il mountain bike * prenotazioni al 0461 947128

Martedì 10 settembre

Ore 9.30 **giro delle malghe *** ritrovo a Candriai o alle Viote

Mercoledì 11 settembre

Ore 10.00 **visita guidata alla città***
ritrovo c/o Ufficio Turismo Trentino in via Mancini, 2 a Trento
Parco avventura a Drena e Vason con le guide alpine (percorso attrezzato per il divertimento avventuroso) prenotazioni al 328 0630040

Giovedì 12 settembre

Visita guidata al Centro di Ecologia Alpina*
ritrovo al Centro Viote. Telefonare al 0461 947128 per prenotare
Giro delle 3 Cime con le guide alpine prenotazioni al 328 0630040

Venerdì 13 settembre

ore 11.00 **Visita guidata al giardino botanico alpino***
Escursione in Brenta con le guide alpine prenotazioni al 328 0630040

Sabato 14 settembre

Canoying con le guide alpine per prenotazioni telefonare al 328 0630040

Sabato 21 settembre

EcoTrento un'estate insieme, serata di fine attività e cena tipica per tutti gli amici della montagna e del Monte Bondone.
Quote di partecipazione: € 35 per persona. Prenotazioni: Agenzia Viaggi e Turismo Atesina tel. 0461/421849 (a cura del Comune di Trento)

Ogni sabato e domenica dal 22 giugno al 1° settembre e la domenica fino al 15 settembre aperto il Centro di Ecologia Alpina. Visite gratuite

* attività gratuite comprese nel pacchetto Alpinfiore (APT di Trento ed alberghi)

Per le visite guidate al Centro di Ecologia Alpina ed al Giardino Botanico, richiedere il coupon in albergo

Per informazioni e prenotazioni:

Ufficio Informazioni di Vaneze - tel. 0461 947128