


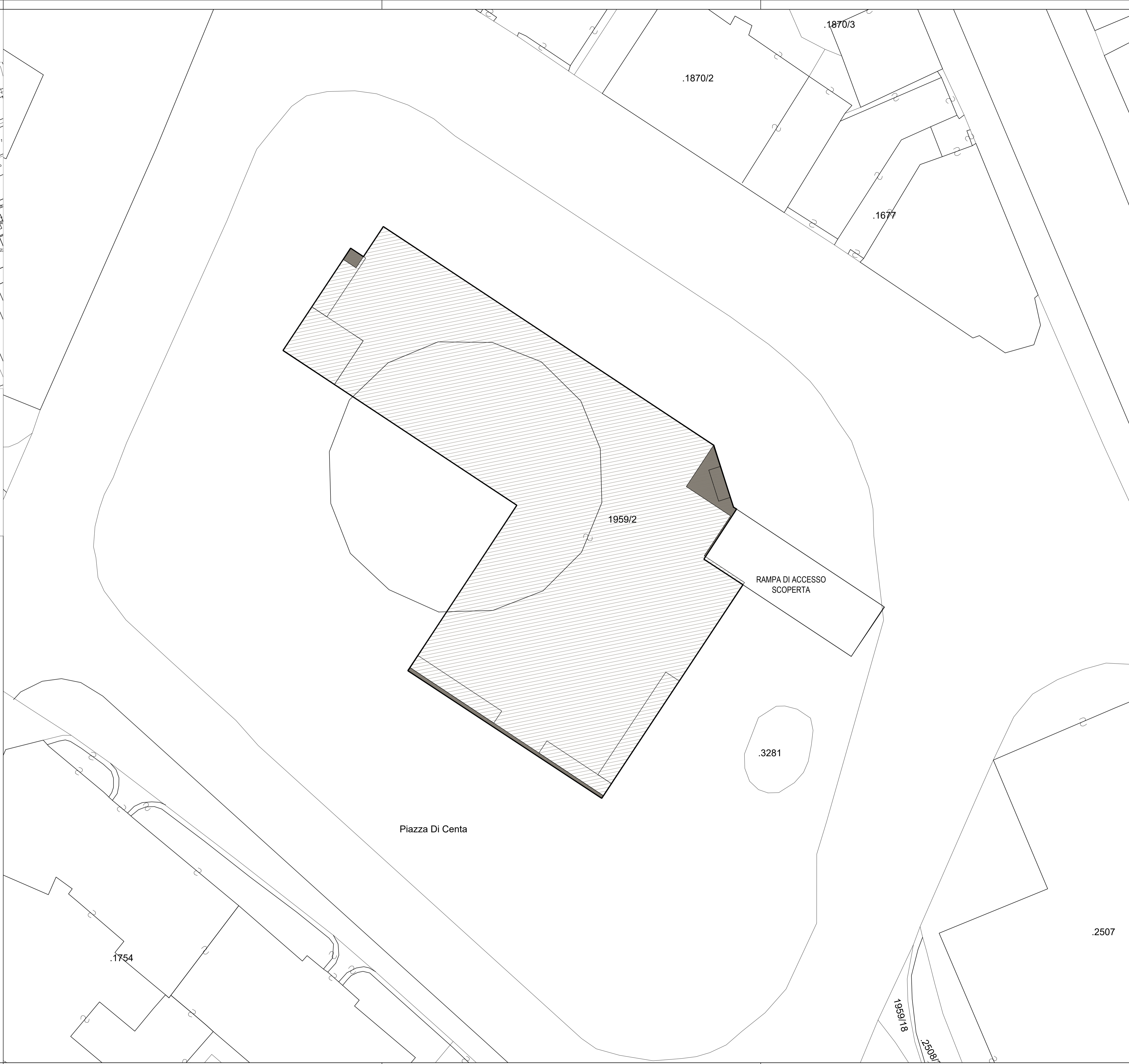


ESTRATTO MAPPA CONFORME ALLA MAPPA CATASTALE ESISTENTE
SCALA 1:1000



-  AREA DIRITTO DI SUPERFICIE SULLA P.F. 1959/2 C.C. TRENTO INTAVOLATA NELL'ANNO 2020 = 1456.68 mq
-  AREA AGGIUNTIVA DI DIRITTO DI SUPERFICIE SULLA P.F. 1959/2 C.C. TRENTO = 30.32 mq
-  AREA TOTALE DIRITTO DI SUPERFICIE SULLA P.F. 1959/2 C.C. TRENTO = 1487.00 mq



COMUNE DI TRENTO PROVINCIA AUTONOMA DI TRENTO

PROGETTO: PARCHEGGIO INTERRATO PER LA REALIZZAZIONE DI BOX AUTO AD USO PERTINENZIALE SULLA P.F. 1959/2 IN C.C. DI TRENTO (PIAZZA DI CENTA)

COMMITTENTE: PARCHEGGIO S. MARTINO - CENTA SOCIETA' COOPERATIVA



Tavola:	Oggetto:	DATA	SCALA
	MAPPA RAFFRONTO CALCOLO SUPERFICIE OCCUPAZIONE	NOVEMBRE 2023	1:200

STUDIO TECNICO

ing. Enzo Cattani

ORDINE DEGLI INGEGNERI
DELLA PROV. DI TRENTO
dott.ing. ENZO CATTANI
Ingegnere civile e ambientale, industriale e dell'informazione
iscritto al N. 979 dell'Albo - Sezione A degli Ingegneri