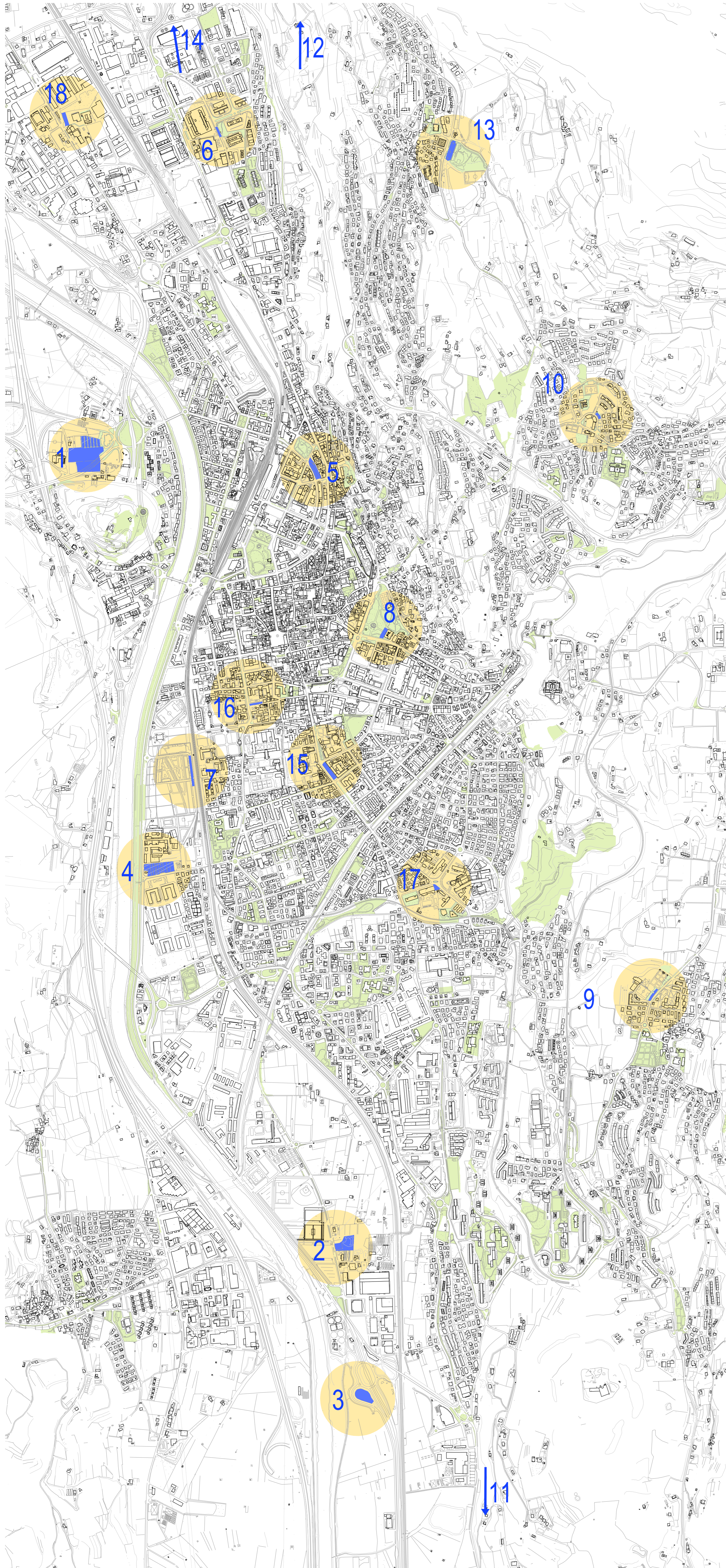


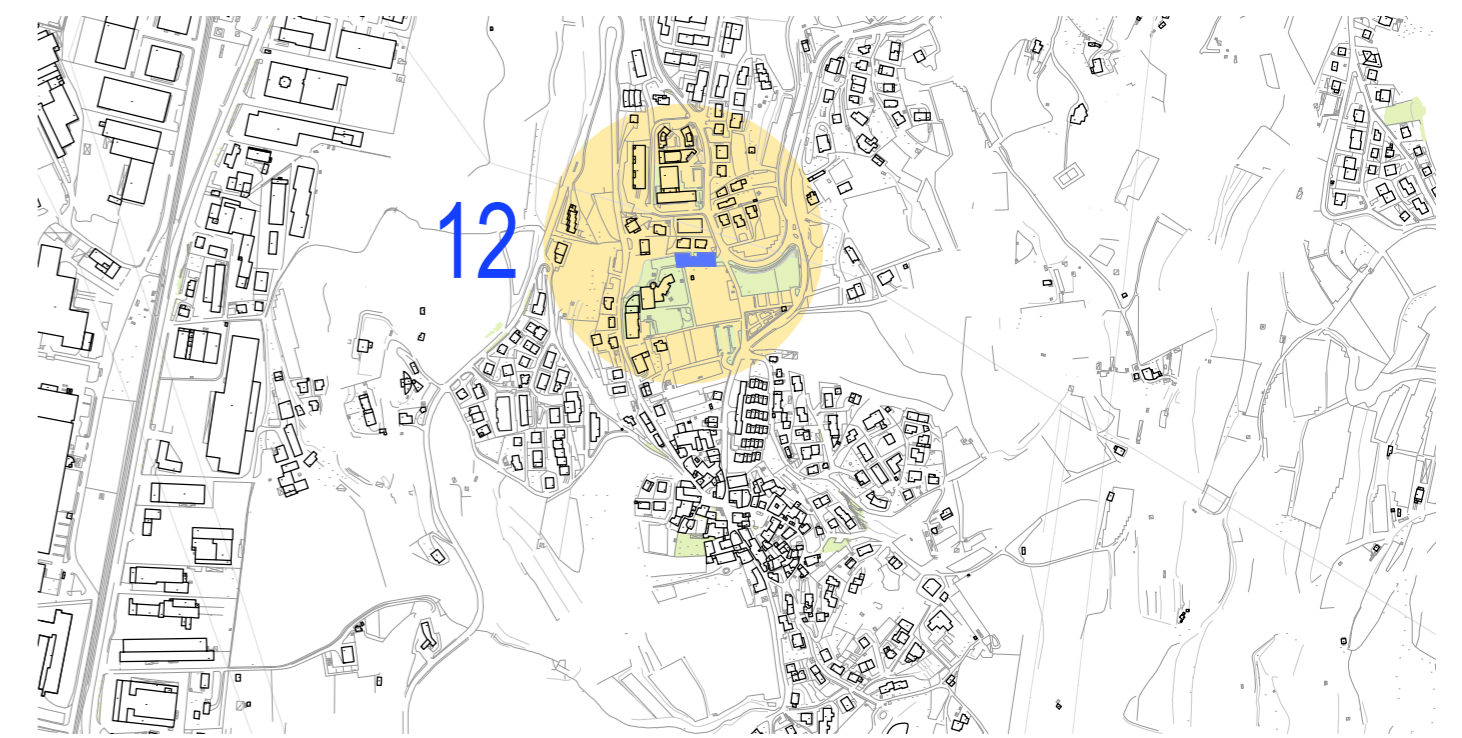
Area di Trento e prima collina



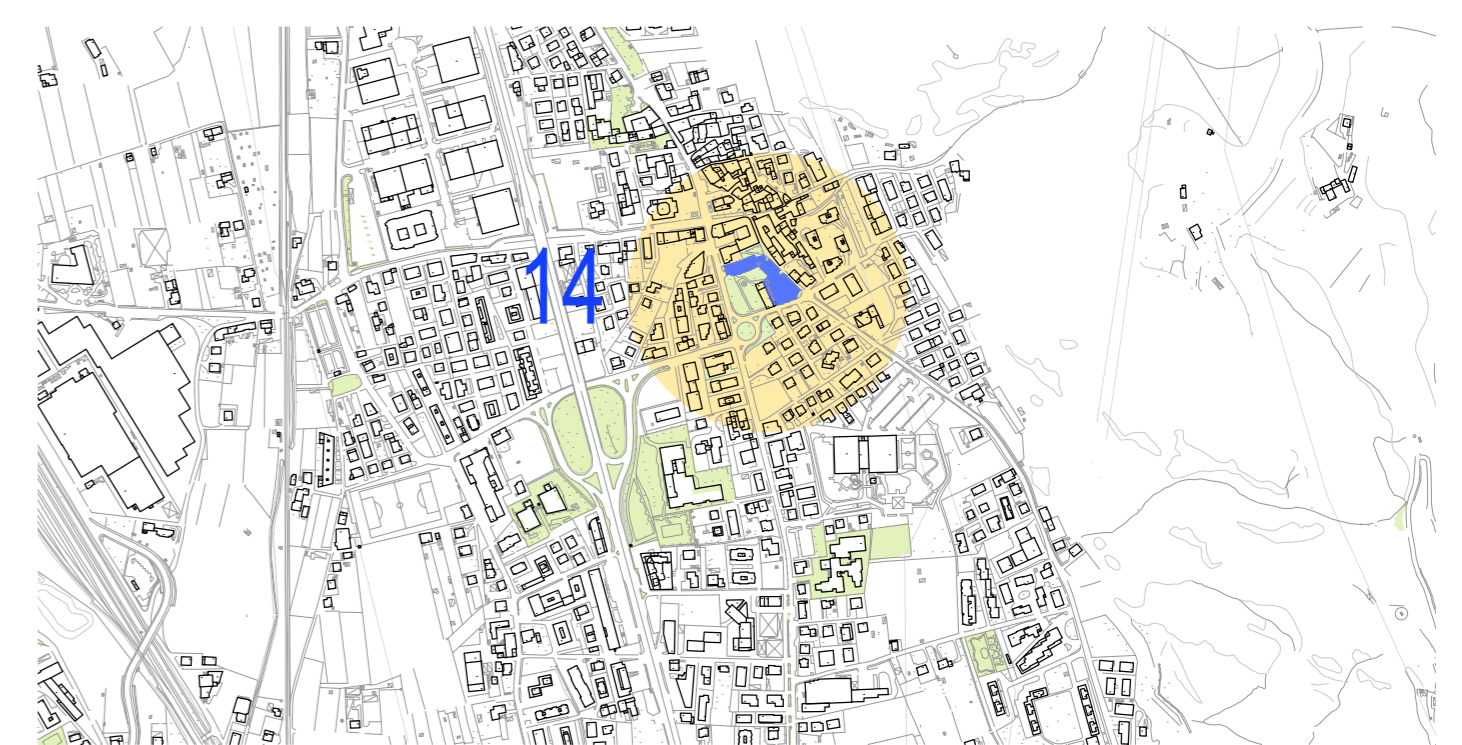
Legenda

- | | |
|--|--|
| 1. Parcheggio ex Zuffo | 11. Mattarello - Parcheggio piazza Q. Perini |
| 2. Parcheggio Via Bartali | 12. Meano - Parcheggio via delle Sugarine |
| 3. Parcheggio Via Lidorno | 13. Martignano - Parcheggio via dell'Albera |
| 4. Parcheggio Monte Baldo | 14. Gardolo - Piazzale Groff |
| 5. Piazza di Centa | 15. Corso 3 Novembre 1918 |
| 6. Via Pranzelores | 16. Via Travaì |
| 7. Corso del Lavoro e della Scienza | 17. Via Gocciadoro - Lido Manazzon |
| 8. Parcheggio ex Cassa Malati via Grazioli | 18. Via Maccani |
| 9. Villazzano - Centro sportivo via Valnigra | |
| 10. Cognola - Parcheggio via C. e V. Julg | |

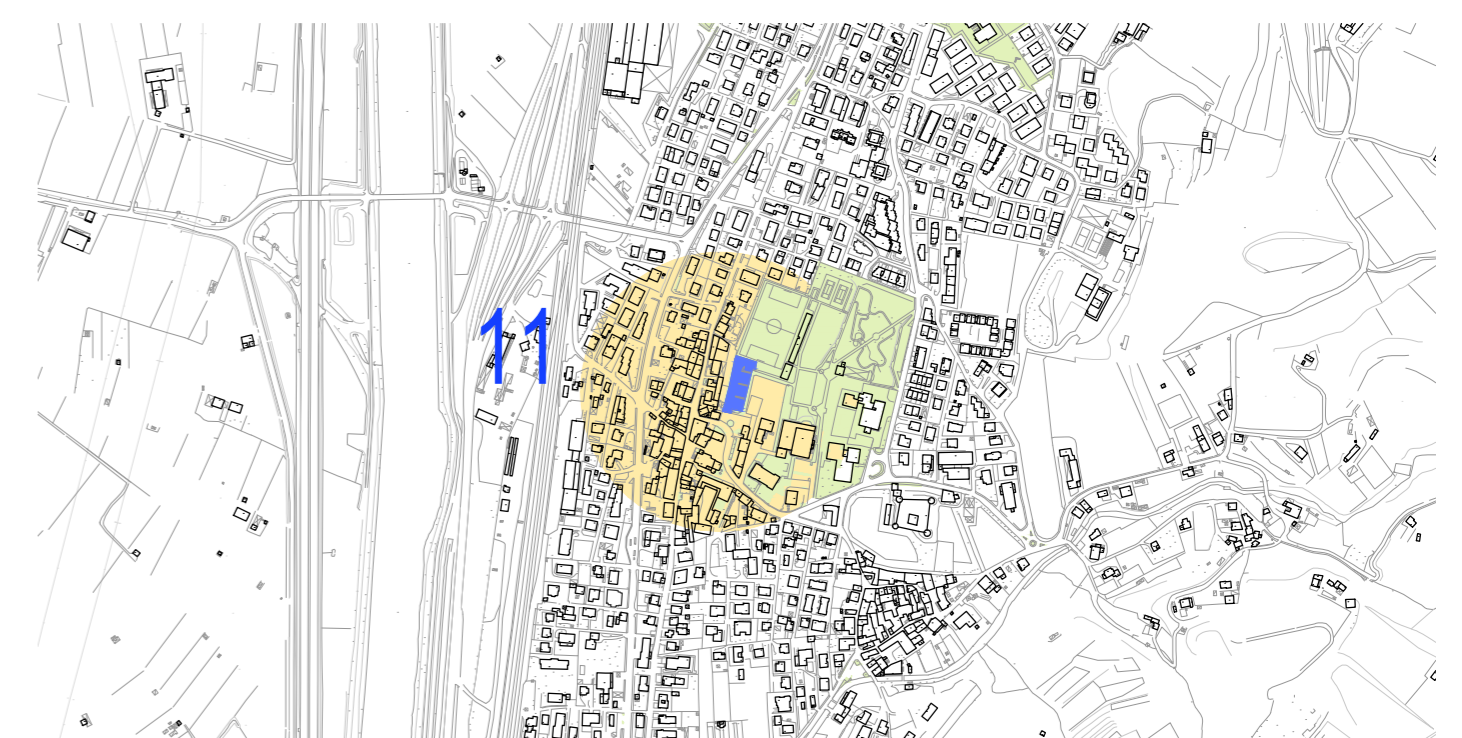
Sobborgo di Meano




Sobborgo di Gardolo



Sobborgo di Mattarello




COMUNE DI TRENTO
 PROGETTO MOBILITÀ E RIGENERAZIONE URBANA
 UFFICIO MOBILITÀ SOSTENIBILE

AVVISO PUBBLICO
 per l'individuazione di operatori economici interessati all'installazione e gestione di infrastrutture per la ricarica per i veicoli elettrici su suolo pubblico del Comune di Trento

COD. ELABORATO		Planimetria delle localizzazioni Allegato A.2		
SCALA	1 : 10.000	REVISIONI		
DATA	marzo 2022	N. REV.	OGGETTO	DATA
REDDATO DA:	ing. Margherita Muratori	IL CAPOUFFICIO	ing. Valentina Benoni	IL DIRIGENTE
				ing. Giuliano Franzoi