ESTRATTO P.R.G. VIGENTE

SCALA 1:2000

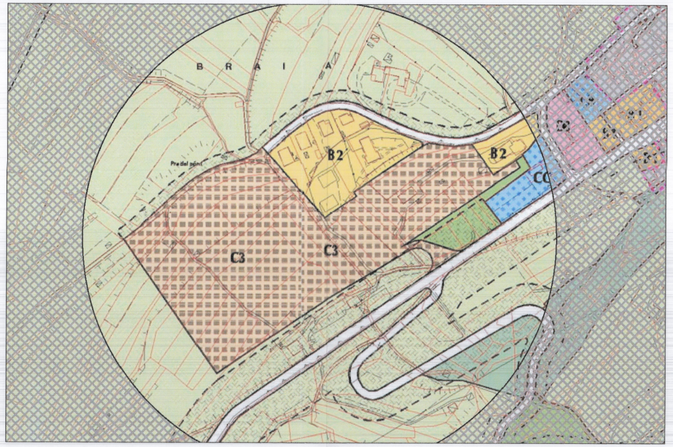

ESTRATTO P.R.G. VARIANTE

SCALA 1:2000

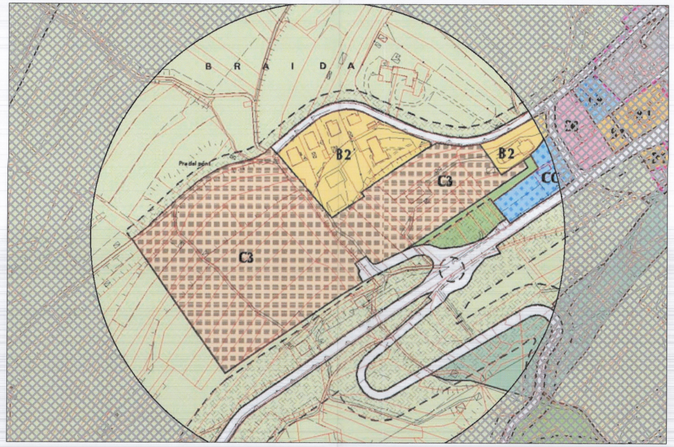

COROGRAFIA

SCALA 1:10000

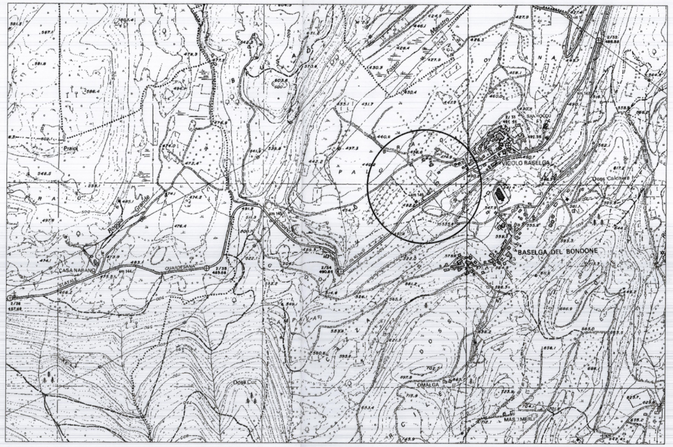

ESTRATTO MAPPA

SCALA 1:2000

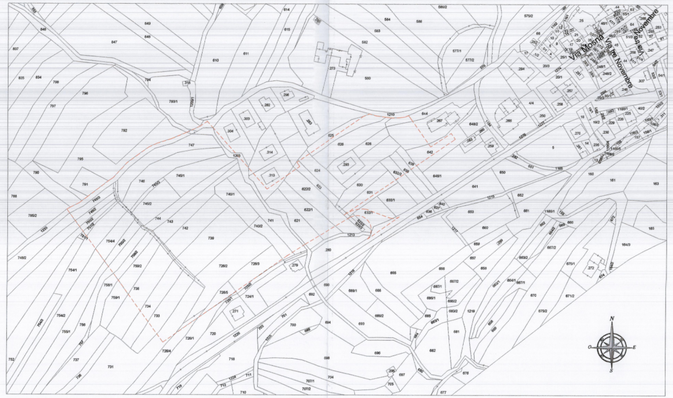

IL PROGETTISTA ASSUME LA RESPONSABILITA' DELL' ESATTEZZA E CORRISPONDENZA DELLA MAPPA E DEI RILIEVI ALLA DATA DEL PROGETTO

ORDINE DEGLI INGEGNERI DELLA PROV. DI TRENTO
dott. ing. GIORGIO RASERA
INSCRIZIONE ALBO N° 821

All. 4.1 PRG VIGENTE

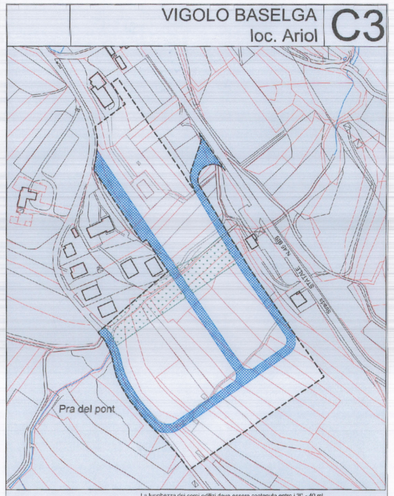

La lunghezza dei corpi edilizi deve essere contenuta entro i 30 - 40 ml

C3	Sf m²	Sf 8.819
Vt m³	47.500	
Ss m²	6.000	
Hm m	8 - 10*	
Rc %	40	
Sf permeabile %	8	
parcheggi pubblici*	40	

perimetro di zona
copertura a falde
verde pubblico
spazi destinati a strade e piazze

TAV. 6-7

1:2000

All. 4.1 PRG VARIANTE

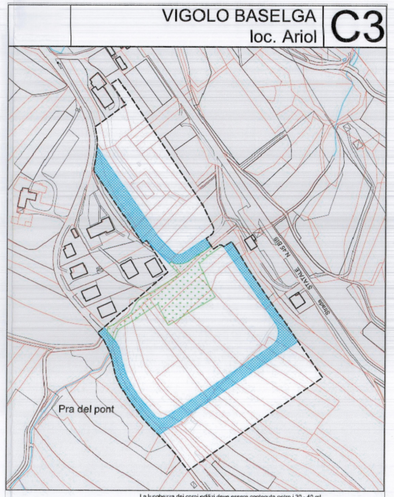

La lunghezza dei corpi edilizi deve essere contenuta entro i 30 - 40 ml

C3	Sf m²	Sf 8.819
Vt m³	47.500	
Ss m²	6.821	
Hm m	8 - 10*	
Rc %	40	
Sf permeabile %	8	
parcheggi pubblici*	40	

perimetro di zona
copertura a falde
verde pubblico
spazi destinati a strade e piazze

E' ammessa una sopraelevazione fino a ml 11-13* per un massimo del 35% della superficie coperta

TAV. 6-7

1:2000

SUPERFICI IN PROPRIETA' AI PROPONENTI
AMBITO 1
AMBITO 2
AMBITO 3

19 FEB. 2013

COMUNE DI TRENTO
SERVIZIO URBANISTICA
[redacted]
20 MAG. 2013

1 VARIANTE AL PIANO GUIDA

LOTTIZZAZIONE C3 VIGOLO BASELGA - LOCALITA' ARIOL

ESTRATTI CARTOGRAFICI

DELEGATO DAI PROPONENTI
CARLINI MAURO [redacted]

DATA
27.09.2012 1:500

ORDINE DEGLI INGEGNERI [redacted]

ORDINE DEGLI ARCHITETTI TRENTO [redacted] ACCHINI 332

M:\Lottizzazione Vigolo Baselga\Lott_V Baselga_Proposta\Progetto 2011\Piano guida\

A termini di legge si riserva la proprietà di questo disegno con divieto di riprodurlo o renderlo comunque noto a terzi senza autorizzazione scritta