



COMUNE DI TRENTO

PRG

VARIANTE

AREA C3 - VIGOLO BASELGA - LOCALITA' ARIOL

ELABORATI GRAFICI

Variante in applicazione del comma 3 dell'articolo 43

della L.P. 4 marzo 2008, n 1:

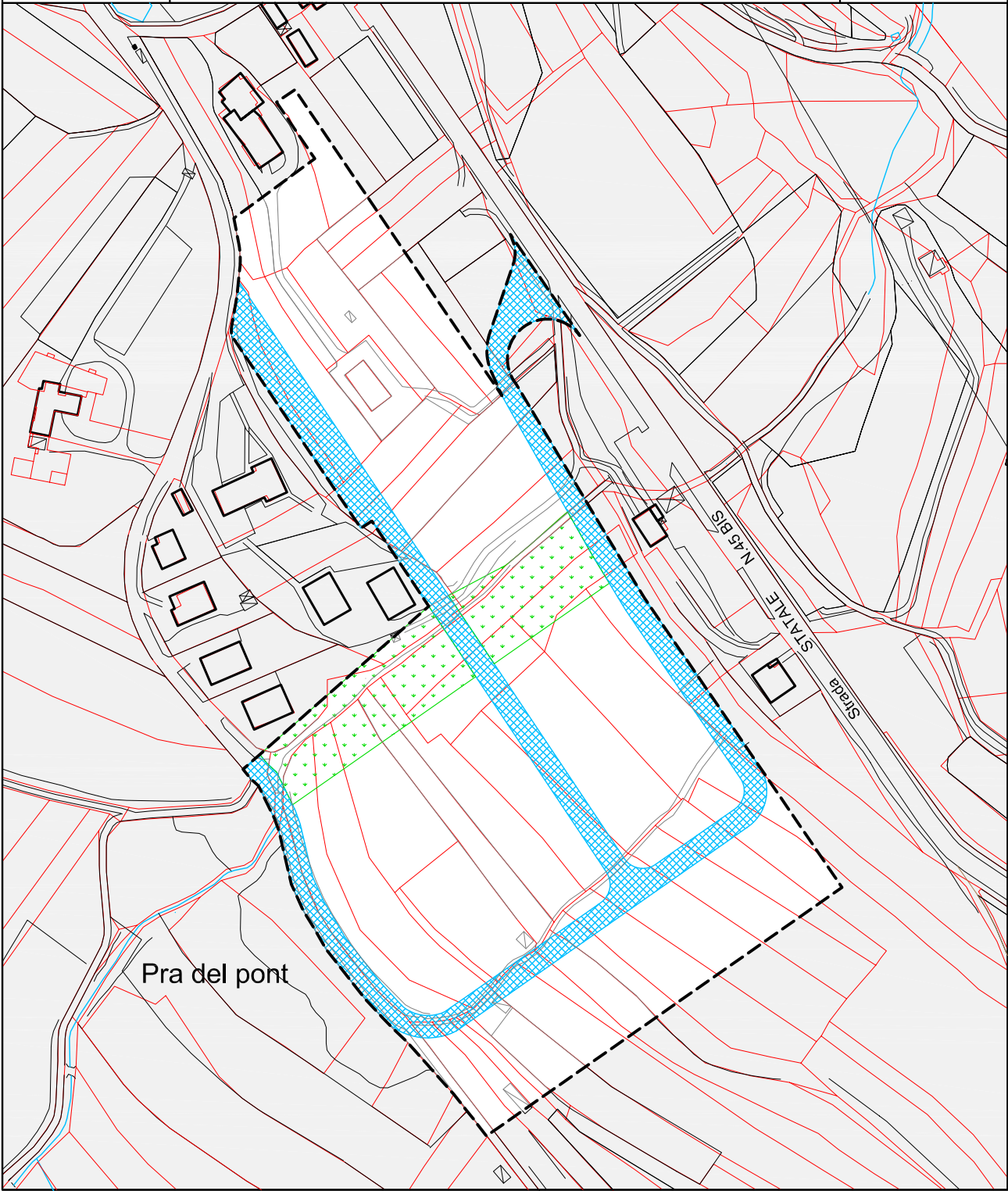
approvazione variante piano guida con modifica delle previsioni di PRG

SERVIZIO URBANISTICA E PIANIFICAZIONE DELLA MOBILITA'

1ª adozione: deliberazione del Consiglio comunale n. 86 del 4 giugno 2013

Adozione definitiva: deliberazione del Consiglio comunale n. 144 del 8 ottobre 2013

Approvazione: deliberazione della Giunta provinciale n. 2622 del 13 dicembre 2013

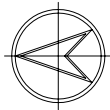


La lunghezza dei corpi edilizi deve essere contenuta entro i 30 - 40 ml

C3	
St m ²	37.148
Vt m ³	47.500
Ss m ²	9.000
Hm m	8 - 10*
Rc %	40
Sf permeabile %	8
parcheggi pubblici n°	40

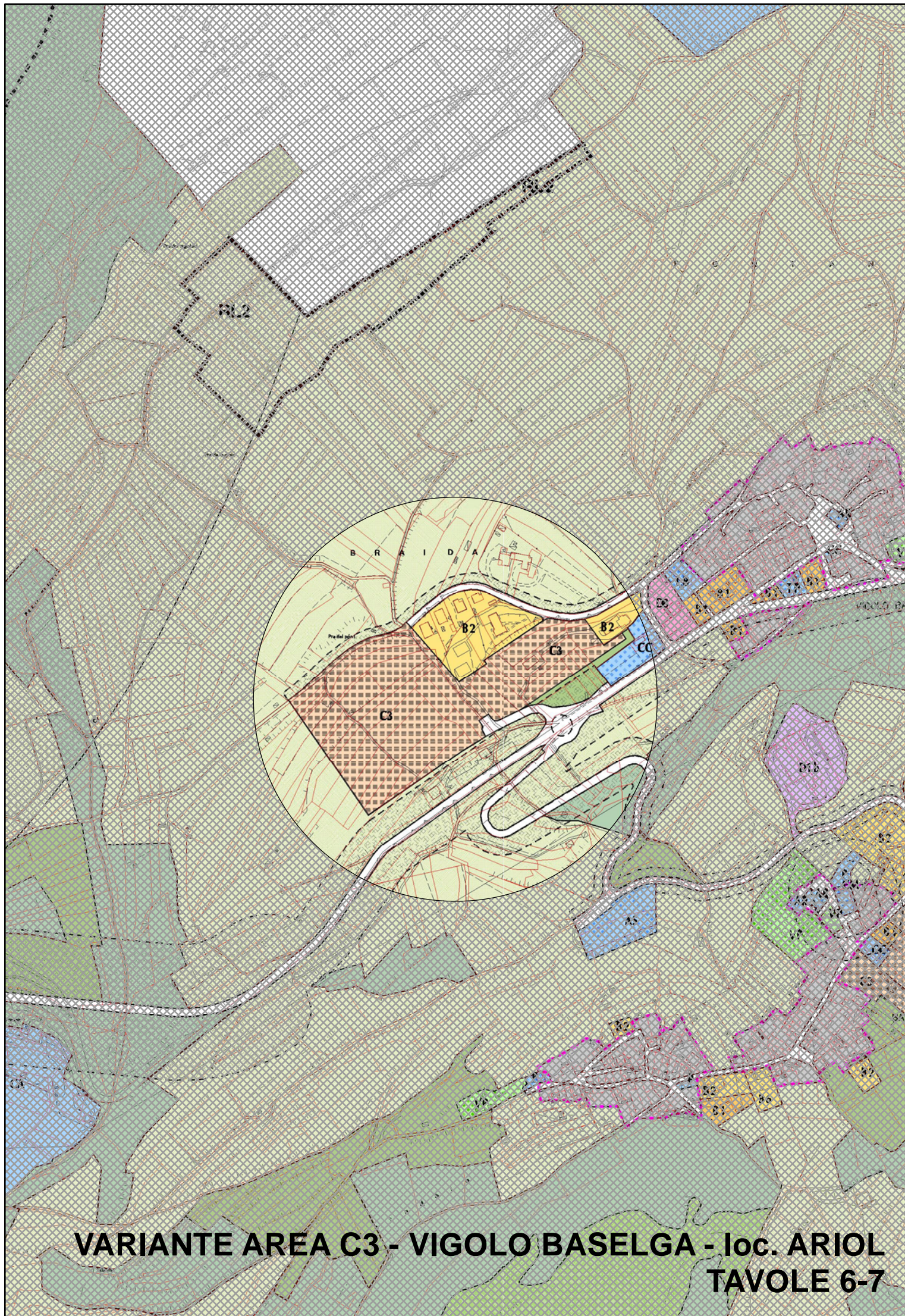
- perimetro di zona
- * copertura a falde
- verde pubblico
- spazi destinati a strade e piazze

TAV. 6-7

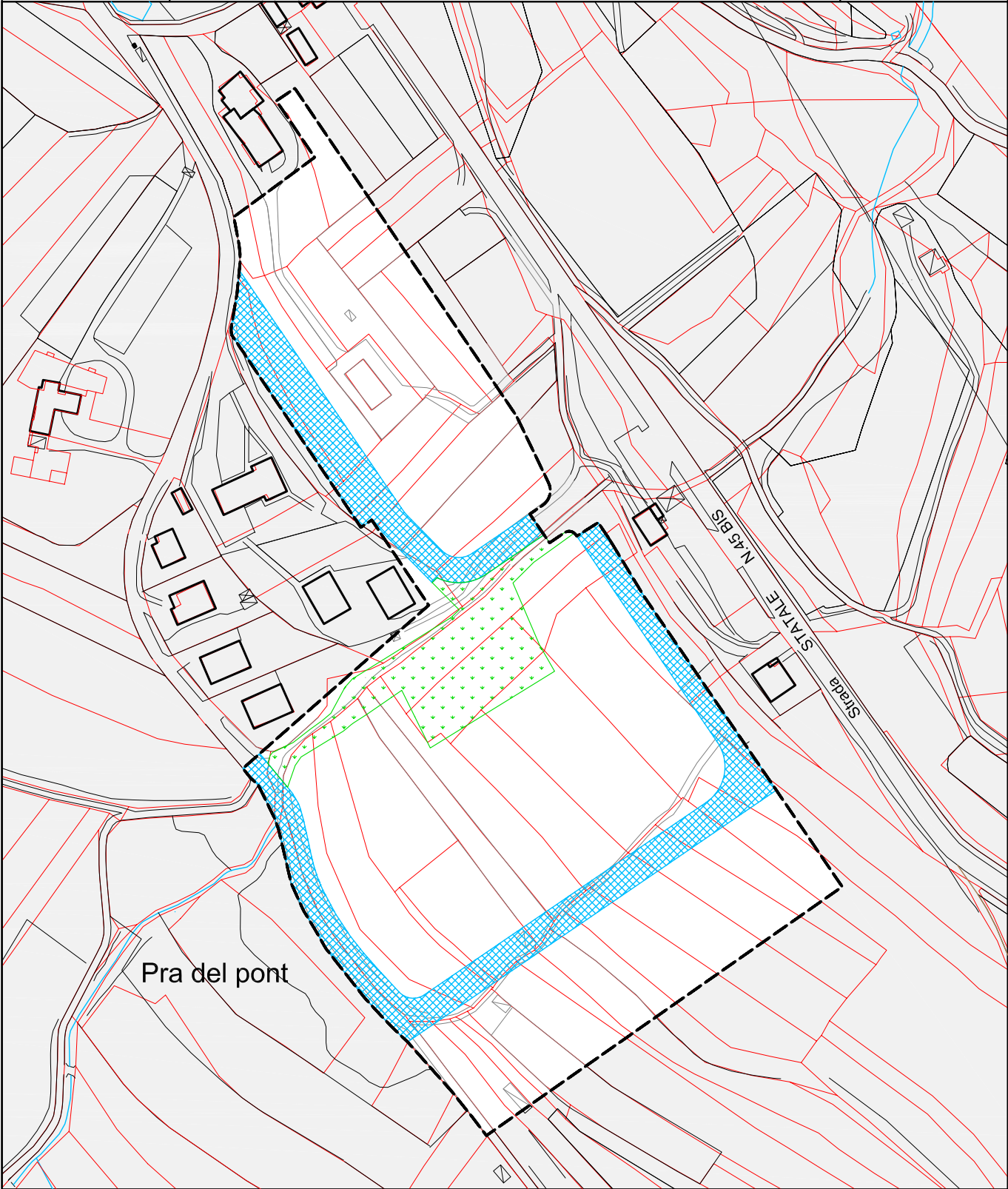


1:2000

VARIANTE PROPOSTA
ELABORATI CARTOGRAFICI E SCHEDA ALLEGATO 4.1



VARIANTE AREA C3 - VIGOLO BASELGA - loc. ARIOL
TAVOLE 6-7



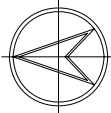
La lunghezza dei corpi edilizi deve essere contenuta entro i 30 - 40 ml

C3	
St m²	36.519
Vt m³	47.500
Ss m²	6.821
Hm m	8 - 10*
Rc %	40
Sf permeabile %	8
parcheggi pubblici n°	40

- perimetro di zona
- * copertura a falde
- verde pubblico
- spazi destinati a strade e piazze

E' ammessa una sopraelevazione fino a ml 11-13*
per un massimo del 35% della superficie coperta

TAV. 6-7



1:2000