



COMUNE DI TRENTO

PRG

VARIANTE 2011

OPERE PUBBLICHE

ELABORATI CARTOGRAFICI

SERVIZIO URBANISTICA E PIANIFICAZIONE DELLA MOBILITA'

1^a adozione: deliberazione del Consiglio comunale n. 81 del 14 settembre 2011
Adozione definitiva: deliberazione del Consiglio comunale n. 19 del 28 febbraio 2012
Approvazione: deliberazione della Giunta provinciale n. 858 del 4 maggio 2012

AZIONI (OBIETTIVI OPERATIVI)

ELABORATI CARTOGRAFICI

“ Disciplina del suolo e degli edifici “ - Stralci in scala 1:5000:

- PRG vigente
- Variante 2011 Opere Pubbliche

NB. Negli elaborati cartografici riportati di seguito, le modifiche conseguenti alle azioni sotto elencate sono evidenziate con un apposito riquadro che le comprende interamente.

Azioni che riguardano le zone destinate alla viabilità

A01 Nuova viabilità, nuovo ponte e nuova galleria per centro rottamazione e inceneritore tra lo svincolo “Interporto sud”, Laghetti di Vela e Ischia Podetti. Ridefinizione svincolo “Interporto sud”. Stralcio vecchia previsione del ponte tra lo svincolo “Interporto nord” e Ischia Podetti.
A02 Stralcio tratto di viabilità secondaria in via Dos Trento a Piedicastello.
A03 Modifica viabilità in via del Forte a Martignano.
A04 Presa d'atto della rotatoria tra viale Verona e via Mach a Trento sud.
A05 Nuova viabilità per l'accessibilità al nuovo Hospice in via Menguzzato a Trento sud.
A06 Nuova zona F2 destinata alla viabilità per identificare un tratto di pista ciclabile esistente e un'area per la localizzazione di strutture a servizio della viabilità ciclabile provinciale in via della Gotarda a Mattarello.
A07 Depotenziamento di un tratto di viabilità tra strada di Cadine e via al Braidon a Cadine.
A08 Nuova rotatoria e ridefinizione della viabilità di accesso alla zona produttiva in loc. Soraval a Cadine.
A09 Nuova zona F2 destinata alla viabilità per identificare un tratto di pista ciclabile esistente e un'area per la localizzazione di un nuovo Bicigrill in via Lidorno a Trento sud.
A10 Modifica della viabilità a servizio della zona produttiva in Via Stella a Ravina.

Azioni che riguardano le zone destinate al verde di protezione e di arredo

A11 Nuova zona F4 destinata al verde di protezione e di arredo tra via del Porfido e strada dei Molinari a Gazzadina.
A12 Ampliamento zona F4 destinata al verde di protezione e di arredo per il collegamento verso l'area ex Michelin identificato all'altezza delle ex Aziende agrarie in Via G. Giusti a Trento.

Azioni che riguardano le zone per attrezzature pubbliche e di uso pubblico di interesse urbano e le zone destinate ai servizi di quartiere

A13 Riduzione zona G-IP destinata ai servizi di quartiere <i>-impianti tecnologici-</i> per il CRM in via Bellaria a Meano.
A14 Riduzione zona G-AS destinata ai servizi di quartiere <i>-attrezzature sportive e ricreative-</i> in via Castel di Pietrapiana a Gabbio.
A15 Nuova zona F1-AS per attrezzature pubbliche e di uso pubblico di interesse urbano <i>-attrezzature sportive e ricreative-</i> per la localizzazione di una struttura per allenamento ciclisti in via Stella a Ravina.
A16 Ampliamento zona F1-AA per attrezzature pubbliche e di uso pubblico di interesse urbano <i>-attrezzature assistenziali e convitti-</i> (alloggi della fondazione Crosina Sartori Cloch) e conseguente riduzione zona G-VP destinata ai servizi di quartiere <i>-verde pubblico o di uso collettivo di quartiere-</i> in via Gramsci a Trento.
A17 Cambio destinazione funzionale della zona F1 per attrezzature pubbliche e di uso pubblico di interesse urbano; da F1- PR <i>-parcheggi pubblici o di uso pubblico a raso o interrati-</i> a F1-AS <i>-attrezzature sportive e ricreative-</i> e riduzione fascia di rispetto stradale in via Fersina a Trento.
A18 Ridefinizione confine tra le zone G-IB destinata ai servizi di quartiere <i>-istruzione di base-</i> e F1-IP per attrezzature pubbliche e di uso pubblico di interesse urbano <i>-impianti tecnologici-</i> in via del Castel a Mattarello.

A19 Presa d'atto della nuova zona G-IP destinata ai servizi di quartiere *-impianti tecnologici-* per il CRM e ridefinizione della adiacente zona G-P destinata ai servizi di quartiere *-parcheggi pubblici o di uso pubblico-* in via della Gotarda a Mattarello.

A20 Ampliamento zona G-CM destinata ai servizi di quartiere *-cimiteri-* e fascia di rispetto cimiteriale a Sopramonte.

A21 Stralcio zona G-CC destinata ai servizi di quartiere *-centri civici culturali e ricreativi-* sull'edificio ex Vigili del Fuoco nel centro storico a Baselga del Bondone.

A22 Stralcio zona G-AR destinata ai servizi di quartiere *-attrezzature religiose escluse i conventi-* sull'edificio ex oratorio nel centro storico a Vigolo Baselga.

Azioni riguardanti il verde pubblico

A23 Presa d'atto della nuova zona G-VP destinata ai servizi di quartiere *-verde pubblico o di uso collettivo di quartiere-* in via del Camantolin a Meano

A24 Ridefinizione zona G-VP destinata ai servizi di quartiere *-verde pubblico o di uso collettivo di quartiere-* tra via della Canova e via Bolzano a Canova.

Azioni riguardanti i piani attuativi

A25 Modifica della scheda contenuta nell'Allegato 4.2 alle Norme Tecniche di Attuazione – parte B Variante 2004, relativa alla zona C5 – Viale dei Tigli.

Azioni riguardanti le norme tecniche di attuazione

Le azioni **A26, A27, A28 e A29** che riguardano le norme tecniche di attuazione sono riportate e descritte negli appositi allegati denominati

NORME TECNICHE DI ATTUAZIONE - Modifiche ed integrazioni (Elaborato A)

NORME TECNICHE DI ATTUAZIONE - Testo coordinato dei soli articoli interessati alle modifiche (Elaborato B)

ai quali si rimanda per la consultazione.

Azioni riguardanti l'adeguamento a sentenze del T.R.G.A.

A30 Maso Mirabel – sentenza n. 74/2005 (depositata in Segreteria il 14.03.2005) - C.C. Sardagna - p.f. 336/1 – Ricorso alla Variante 2001

A31 Zocca Gabriele – sentenza n. 170/2009 (depositata in Segreteria il 04.06.2009) - C.C. Trento p.f. 834/6 – Ricorso alla Variante 2004

Azioni riguardanti la correzione di errori materiali

A32 Correzione errore materiale fascia di rispetto stradale in Via Maccani a Trento nord.

A33 Correzione errore materiale fascia di rispetto stradale tra via Bolzano e via S. Anna a Gardolo.



COMUNE DI TRENTO
P.R.G.


Variante 2011 Opere Pubbliche

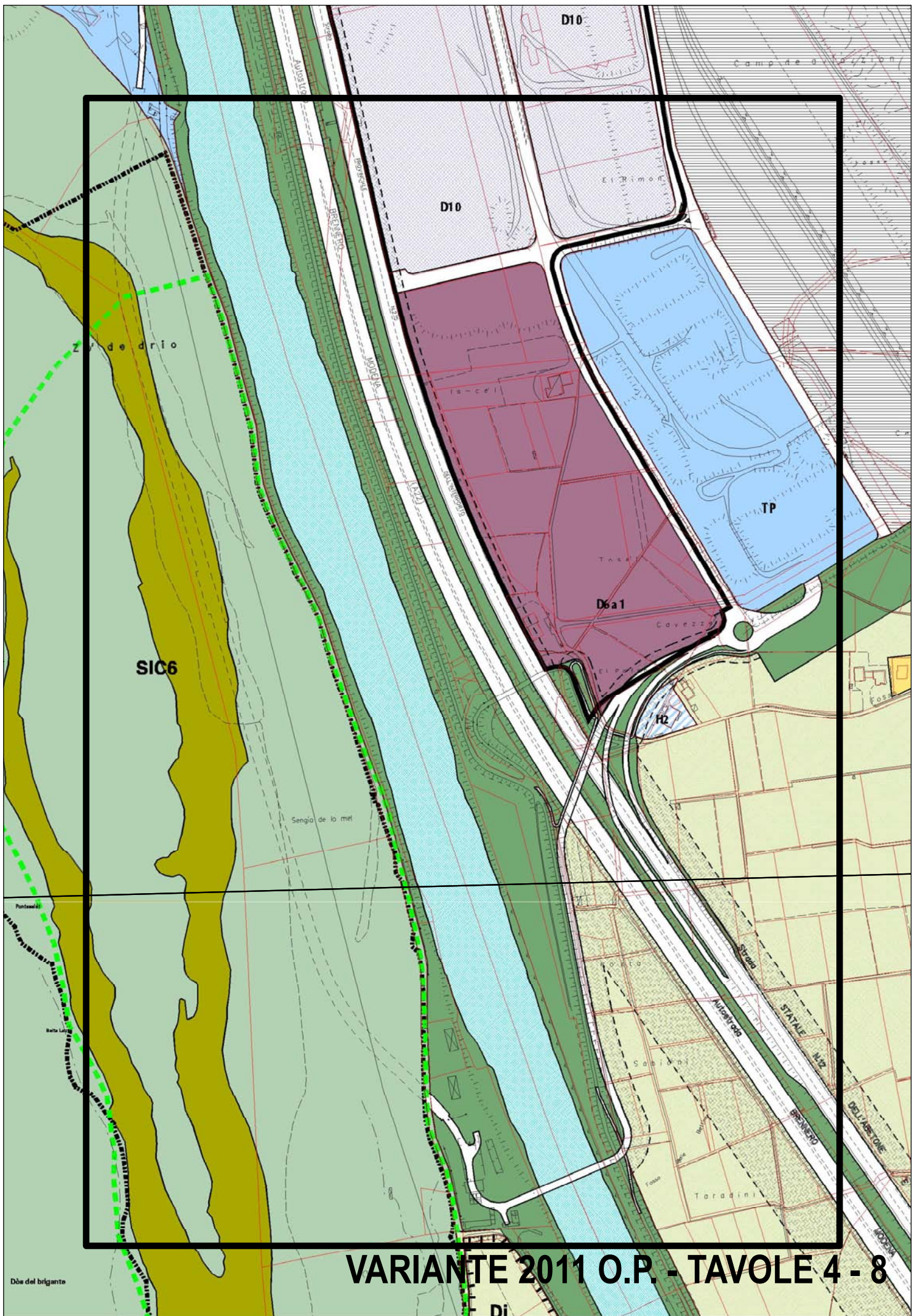
A01. Nuova viabilità, nuovo ponte e nuova galleria per centro rottamazione e inceneritore tra lo svincolo "Interporto sud", Laghetti di Vela e Ischia Podetti.
Ridefinizione svincolo "Interporto sud".
Stralcio vecchia previsione del ponte tra lo svincolo "Interporto nord" e Ischia Podetti.

Elaborati cartografici

- P.R.G. vigente

- Variante 2011 Opere Pubbliche





VARIANTE 2011 O.P. - TAVOLE 4 - 8




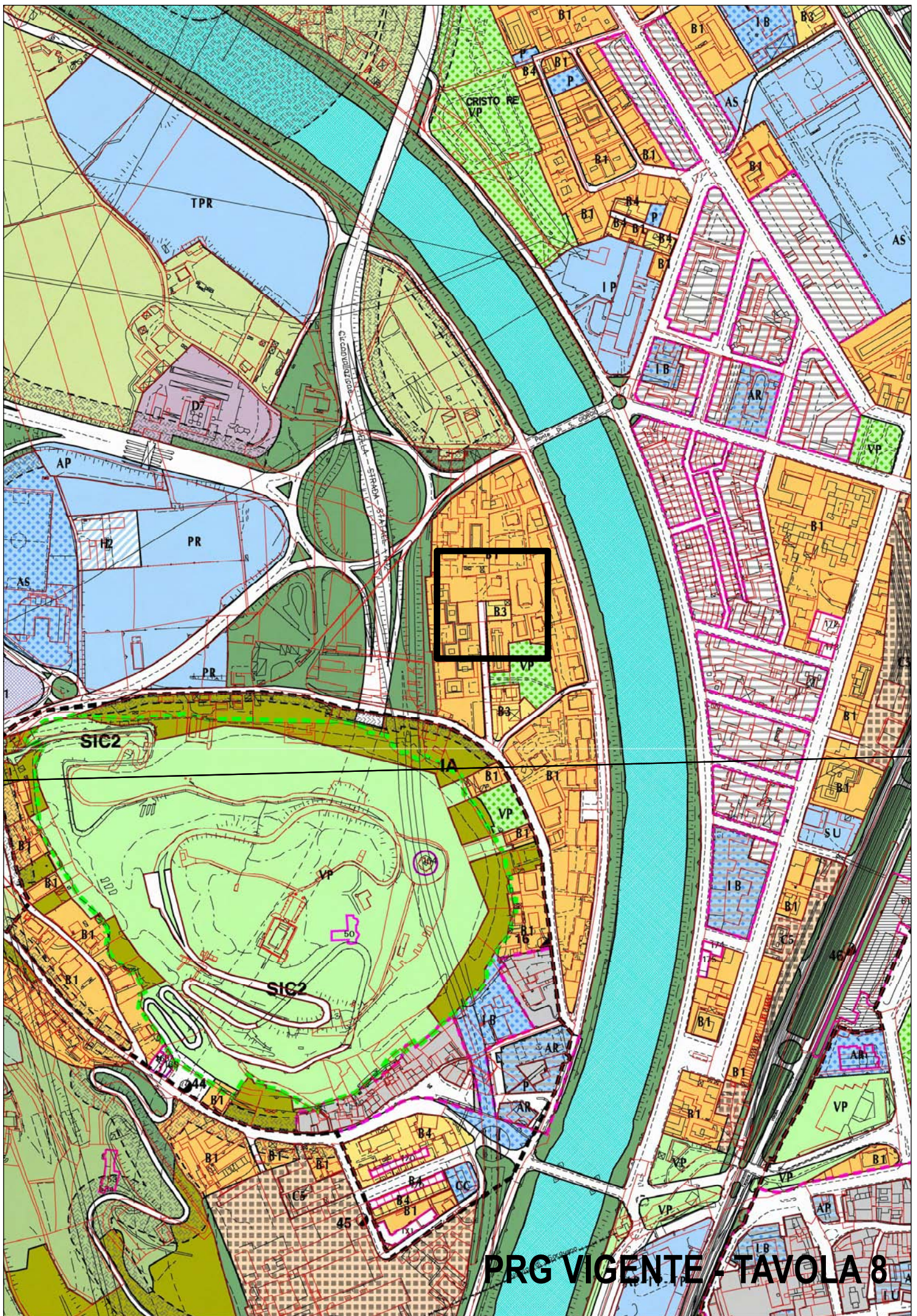
COMUNE DI TRENTO
P.R.G.

Variante 2011 Opere Pubbliche

A02. Stralcio tratto di viabilità secondaria in via
Dos Trento a Piedicastello.

Elaborati cartografici

- P.R.G. vigente
 - Variante 2011 Opere Pubbliche
- 



PRG VIGENTE - TAVOLA 8



COMUNE DI TRENTO
P.R.G.


Variante 2011 Opere Pubbliche

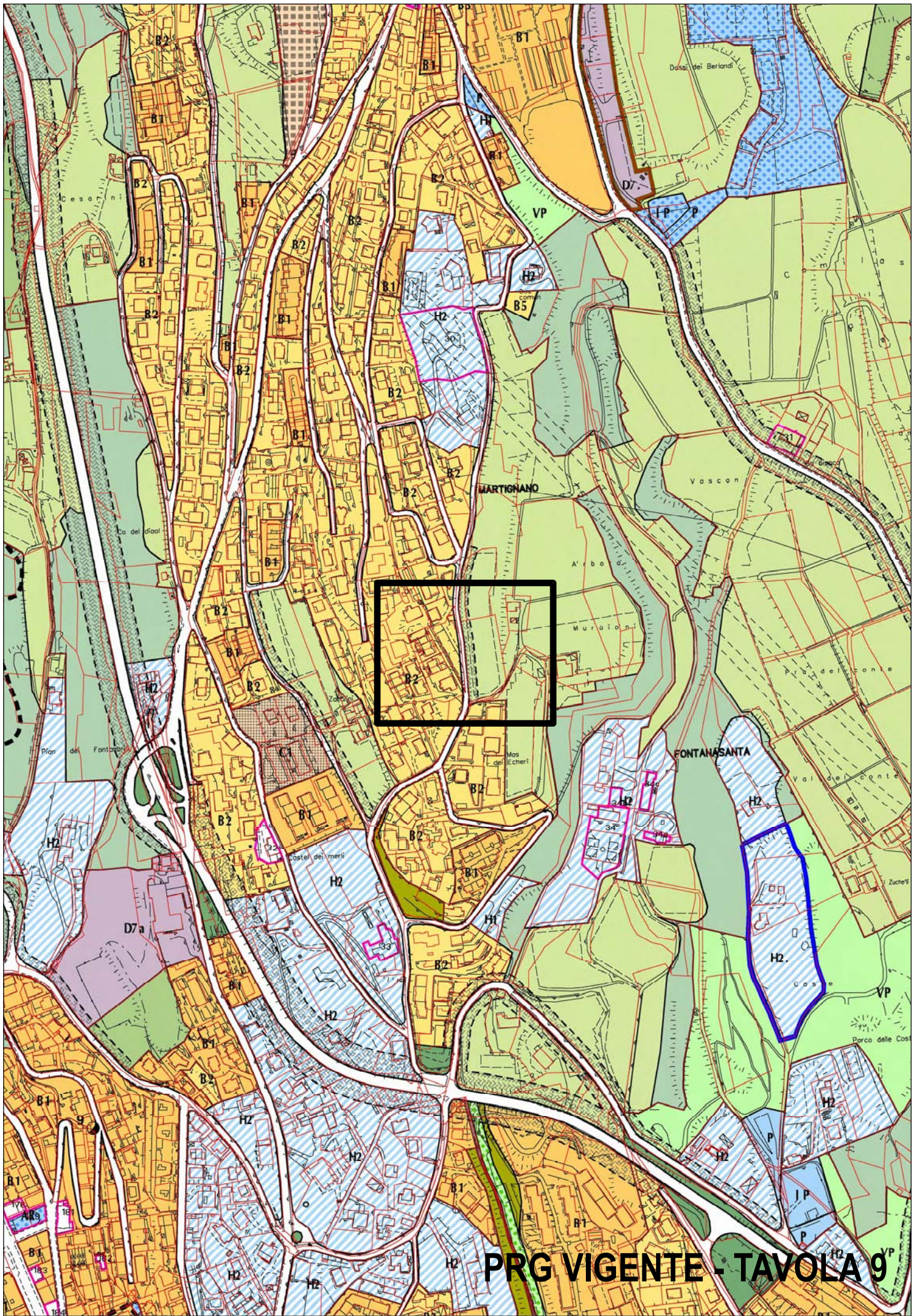
A03. Modifica viabilità in via del Forte a
Martignano.

Elaborati cartografici

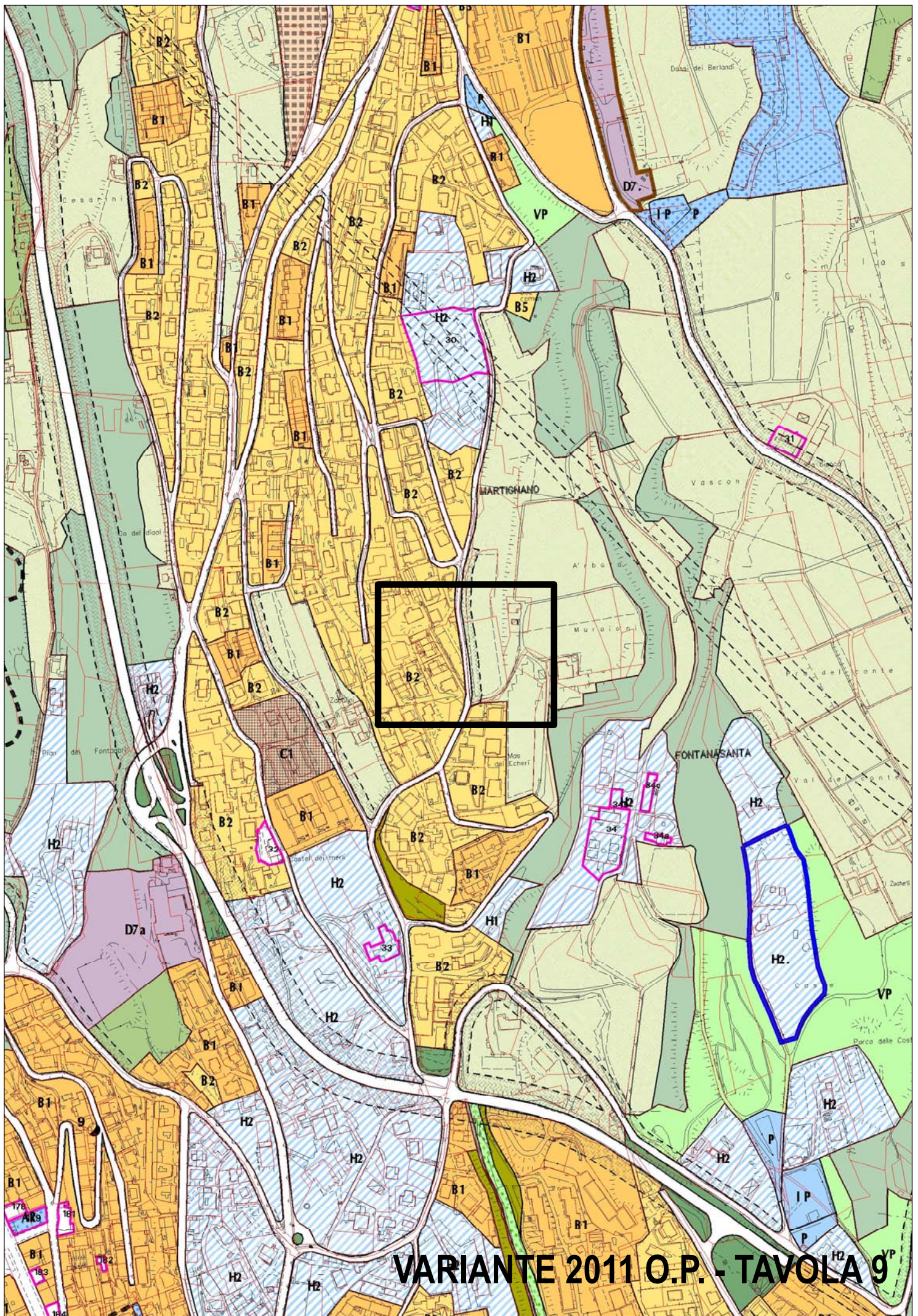
- P.R.G. vigente

- Variante 2011 Opere Pubbliche





PRG VIGENTE - TAVOLA 9



VARIANTE 2011 O.P. - TAVOLA 9



COMUNE DI TRENTO
P.R.G.


Variante 2011 Opere Pubbliche

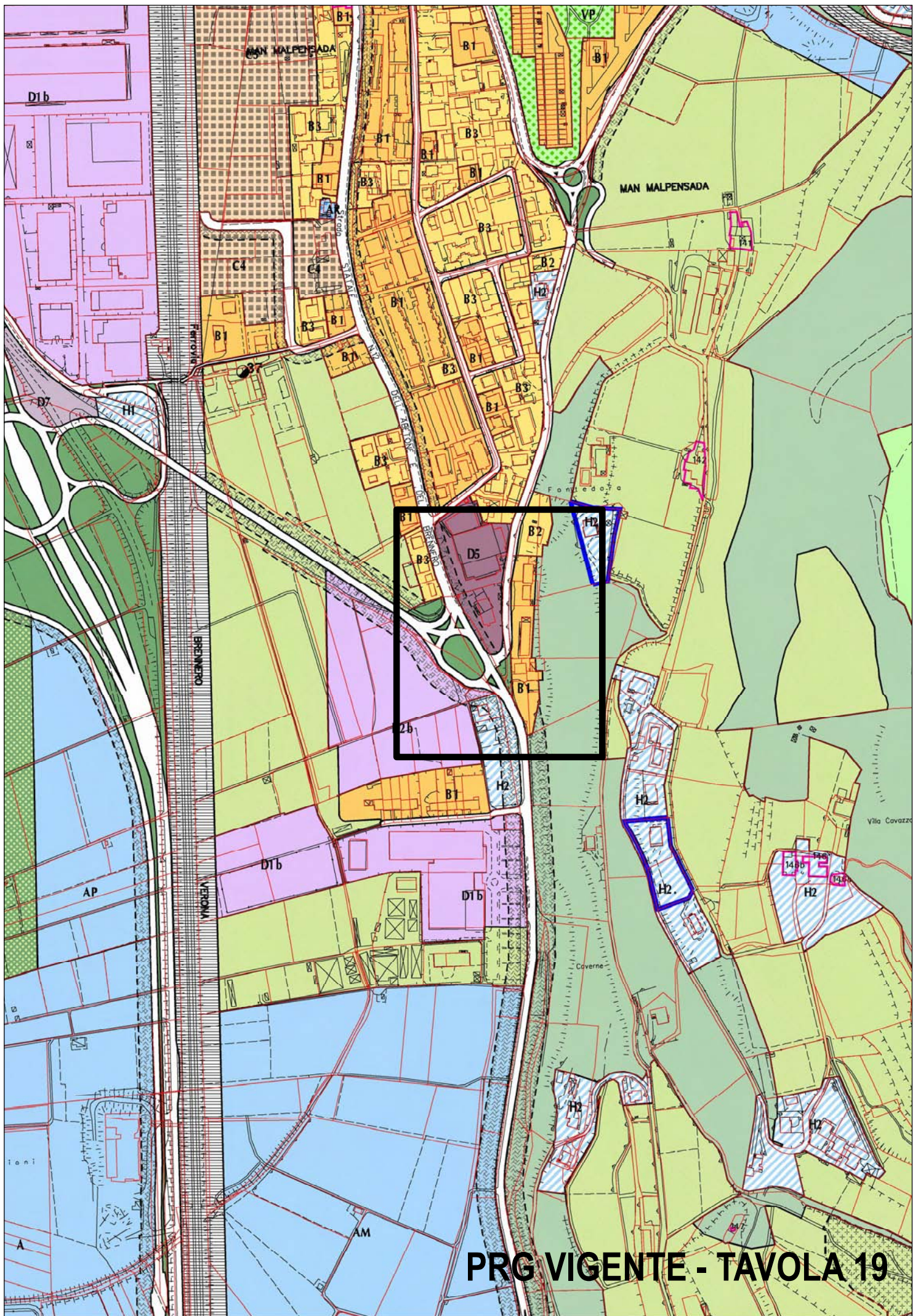
A04. Presa d'atto della rotatoria tra viale Verona
e via Mach a Trento sud.

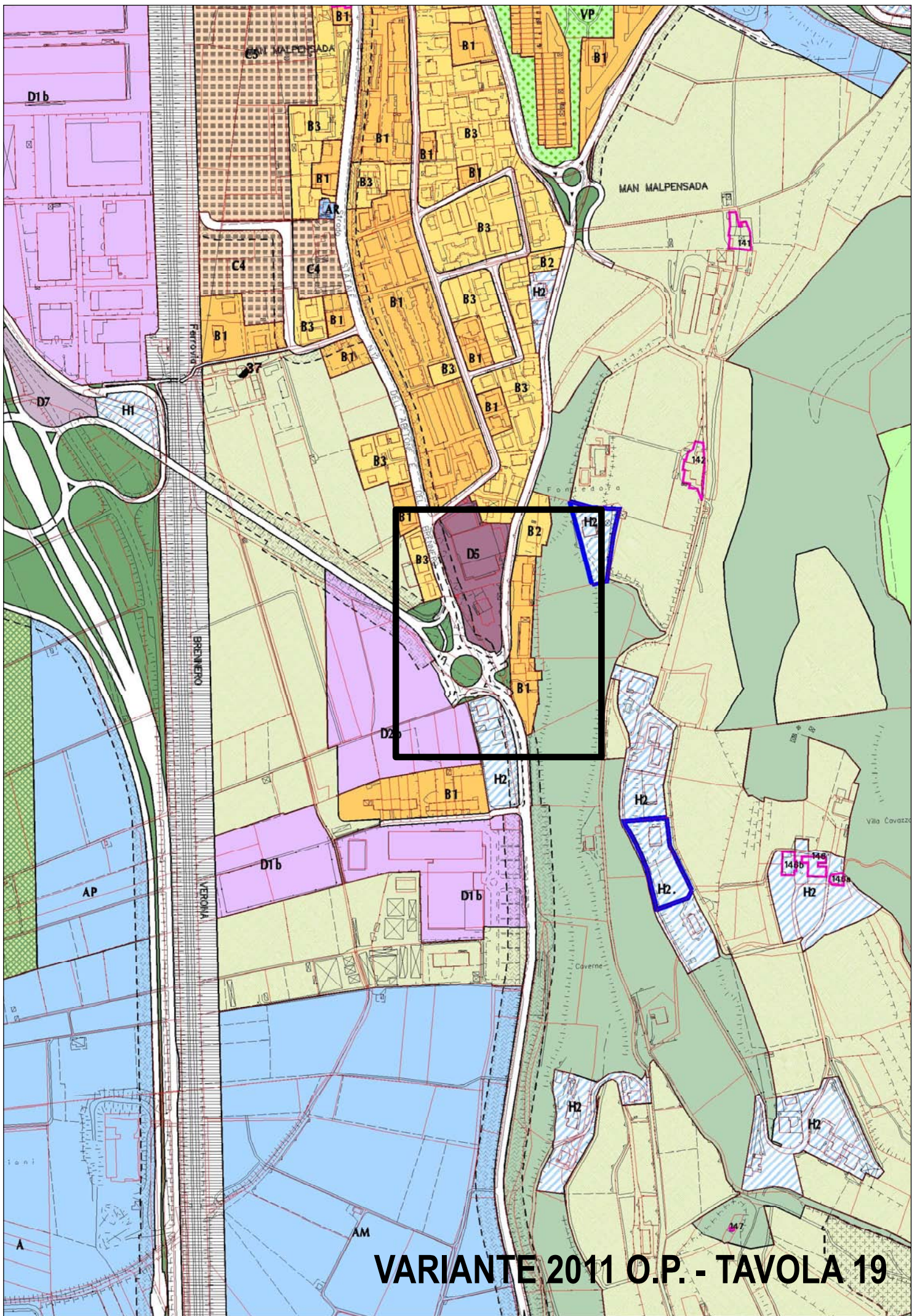
Elaborati cartografici

- P.R.G. vigente

- Variante 2011 Opere Pubbliche







VARIANTE 2011 O.P. - TAVOLA 19



COMUNE DI TRENTO
P.R.G.


Variante 2011 Opere Pubbliche

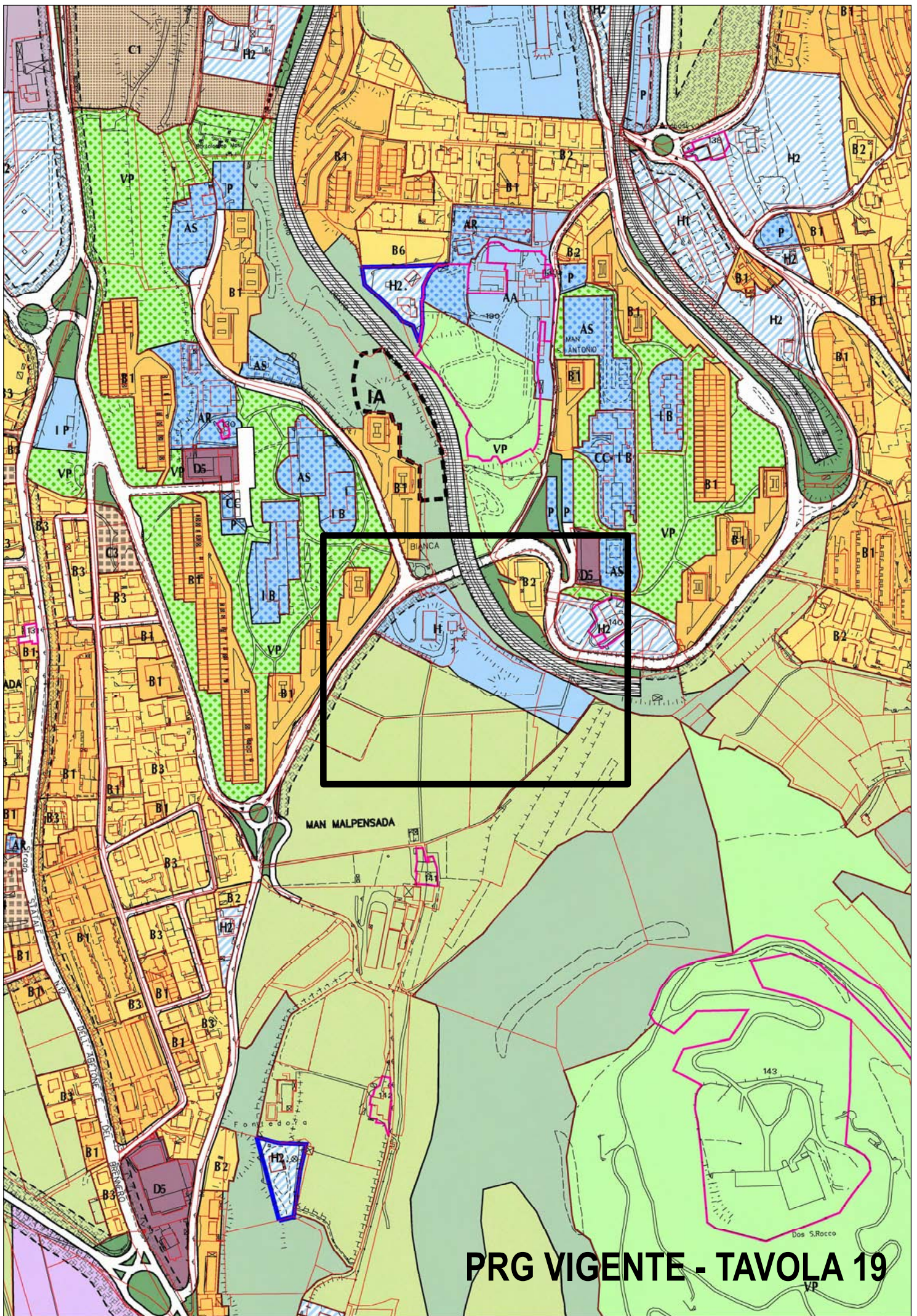
A05. Nuova viabilità per l'accesso al nuovo
Hospice in via Menguzzato a Trento sud.

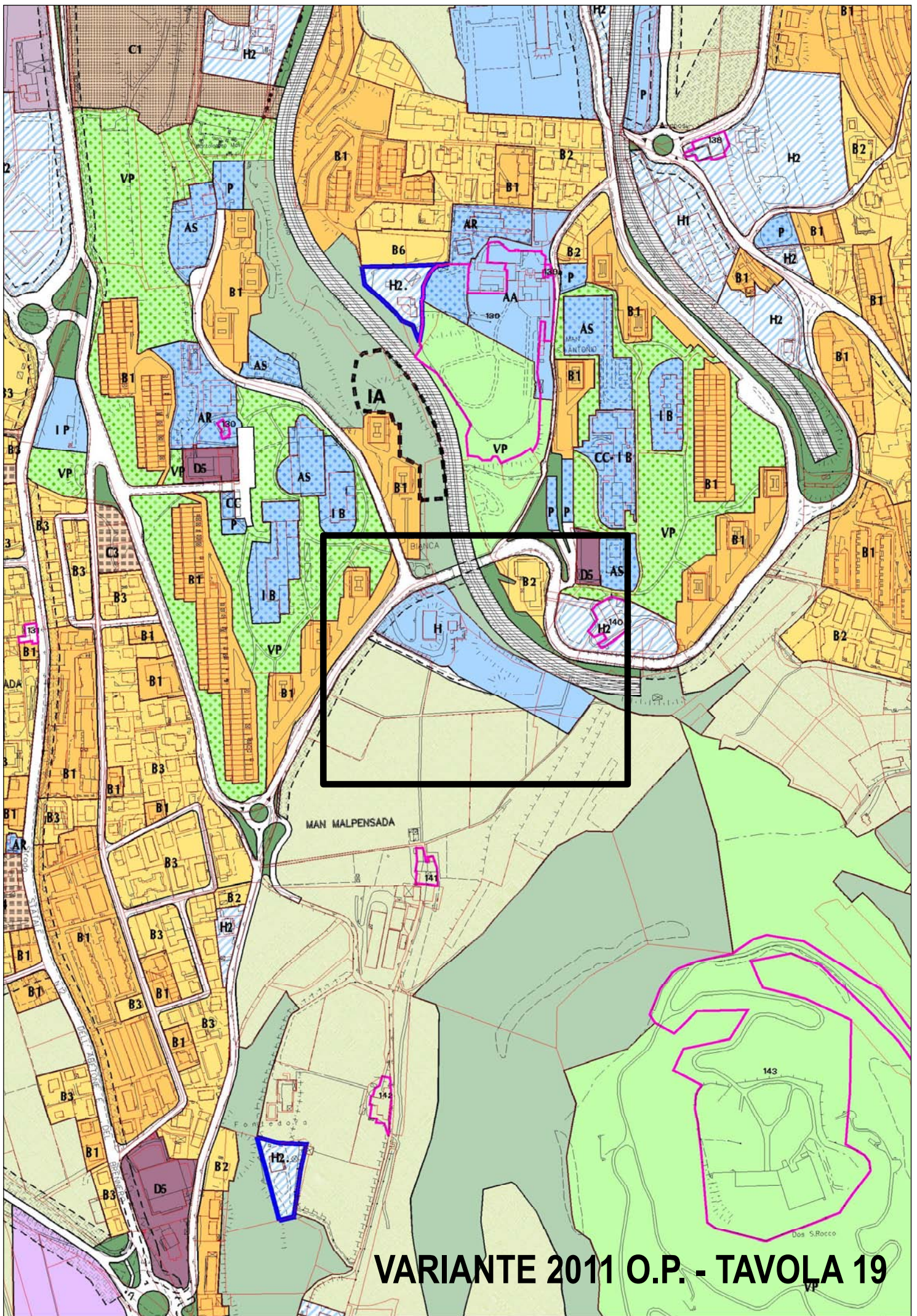
Elaborati cartografici

- P.R.G. vigente

- Variante 2011 Opere Pubbliche







VARIANTE 2011 O.P. - TAVOLA 19



COMUNE DI TRENTO
P.R.G.


Variante 2011 Opere Pubbliche

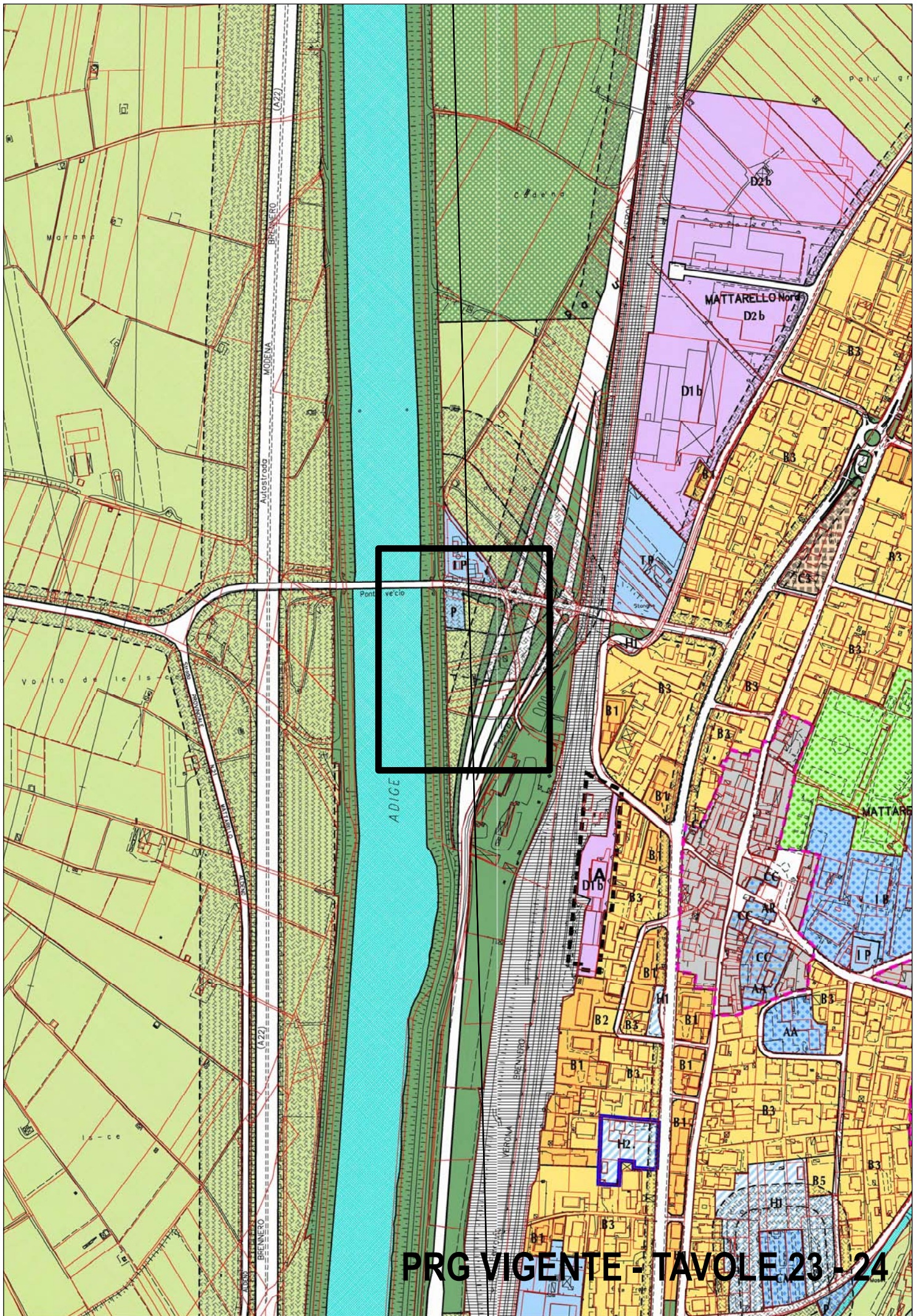
A06. Nuova zona F2 destinata alla viabilità per identificare un tratto di pista ciclabile esistente e un'area per la localizzazione di strutture a servizio della viabilità ciclabile in via della Gotarda a Mattarello.

Elaborati cartografici

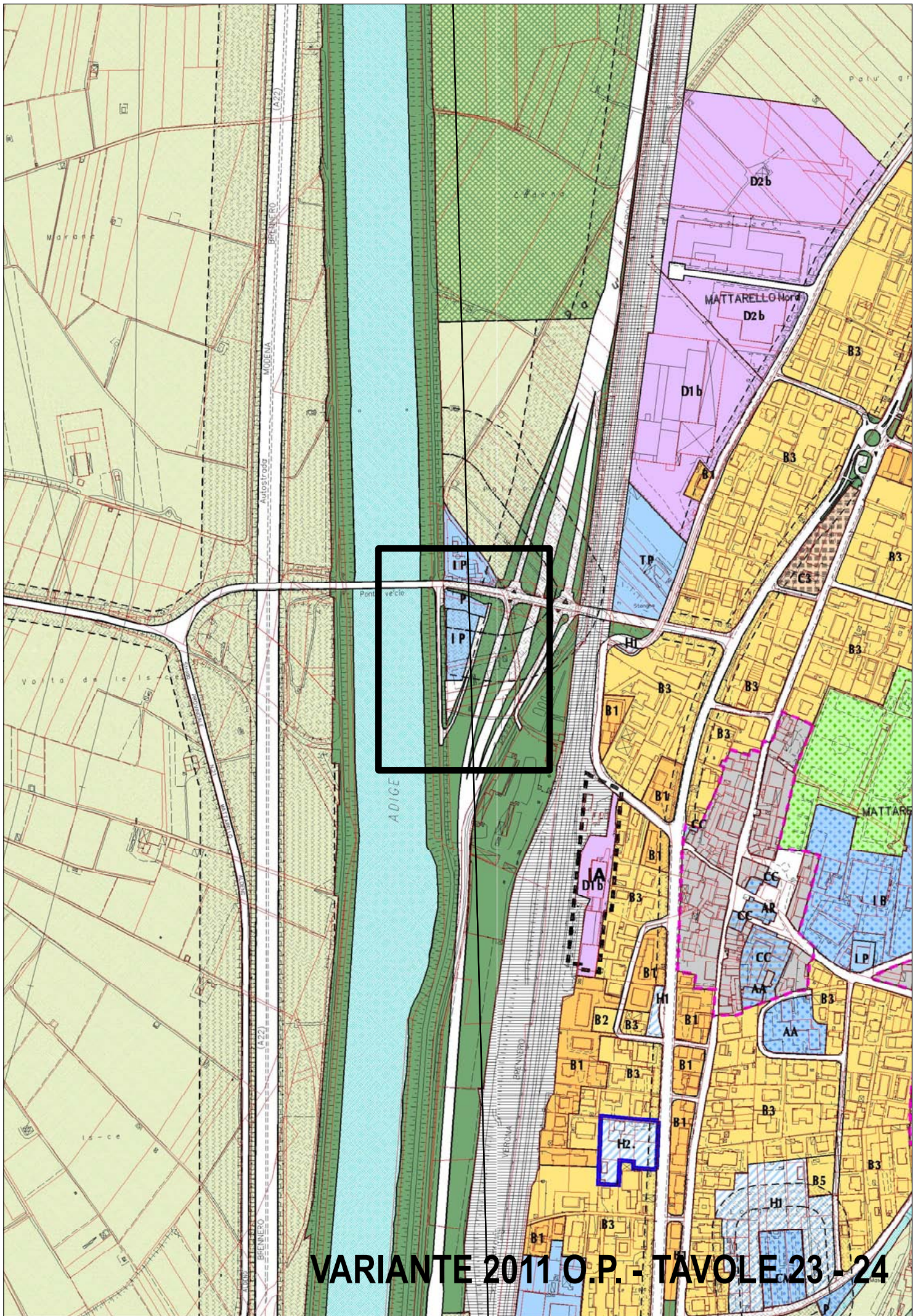
- P.R.G. vigente

- Variante 2011 Opere Pubbliche





PRG VIGENTE - TAVOLE 23 - 24



VARIANTE 2011 O.P. - TAVOLE 23 - 24



COMUNE DI TRENTO
P.R.G.


Variante 2011 Opere Pubbliche

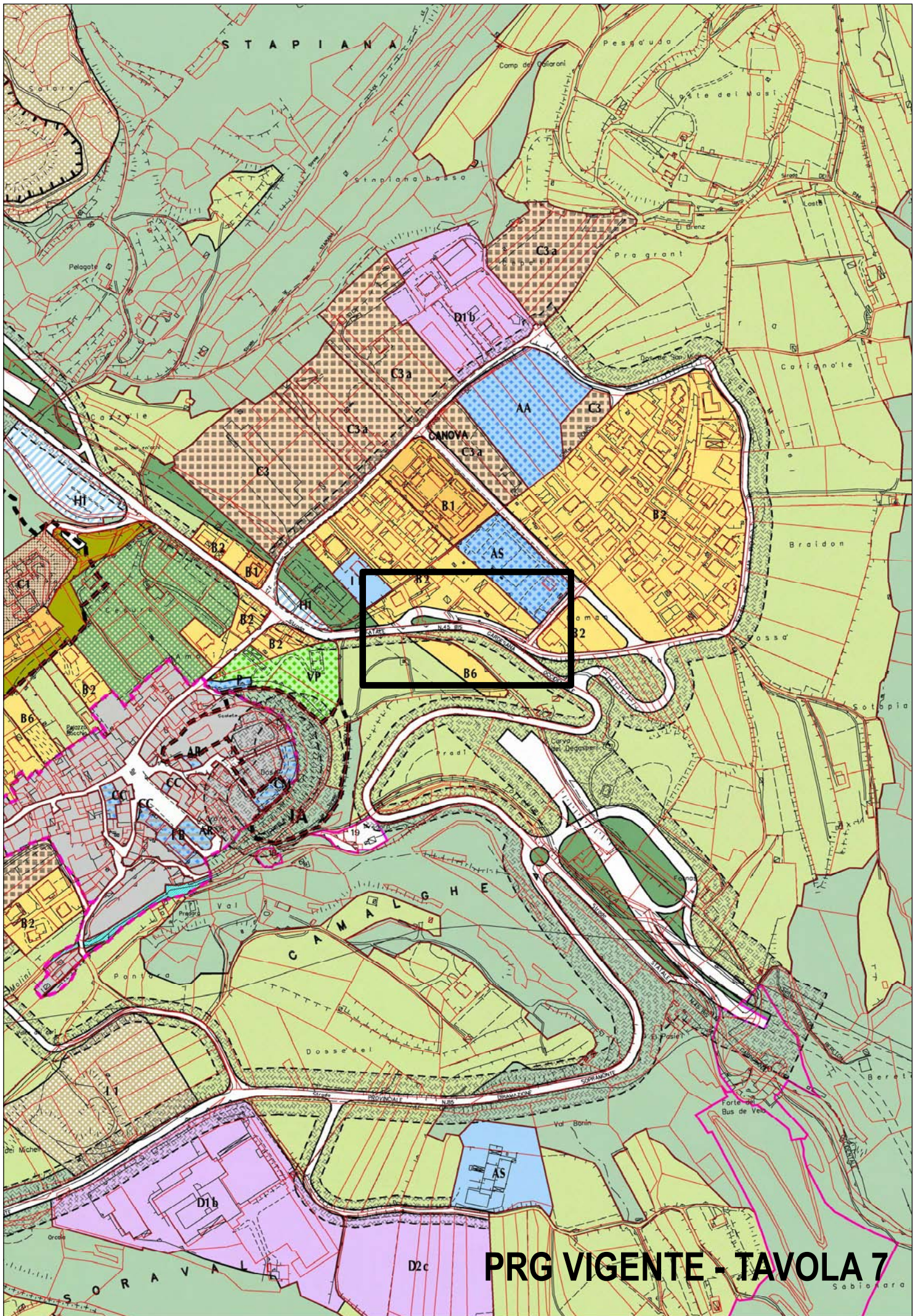
A07. Depotenziamento di un tratto di viabilità tra
strada di Cadine e via al Braidon a Cadine.

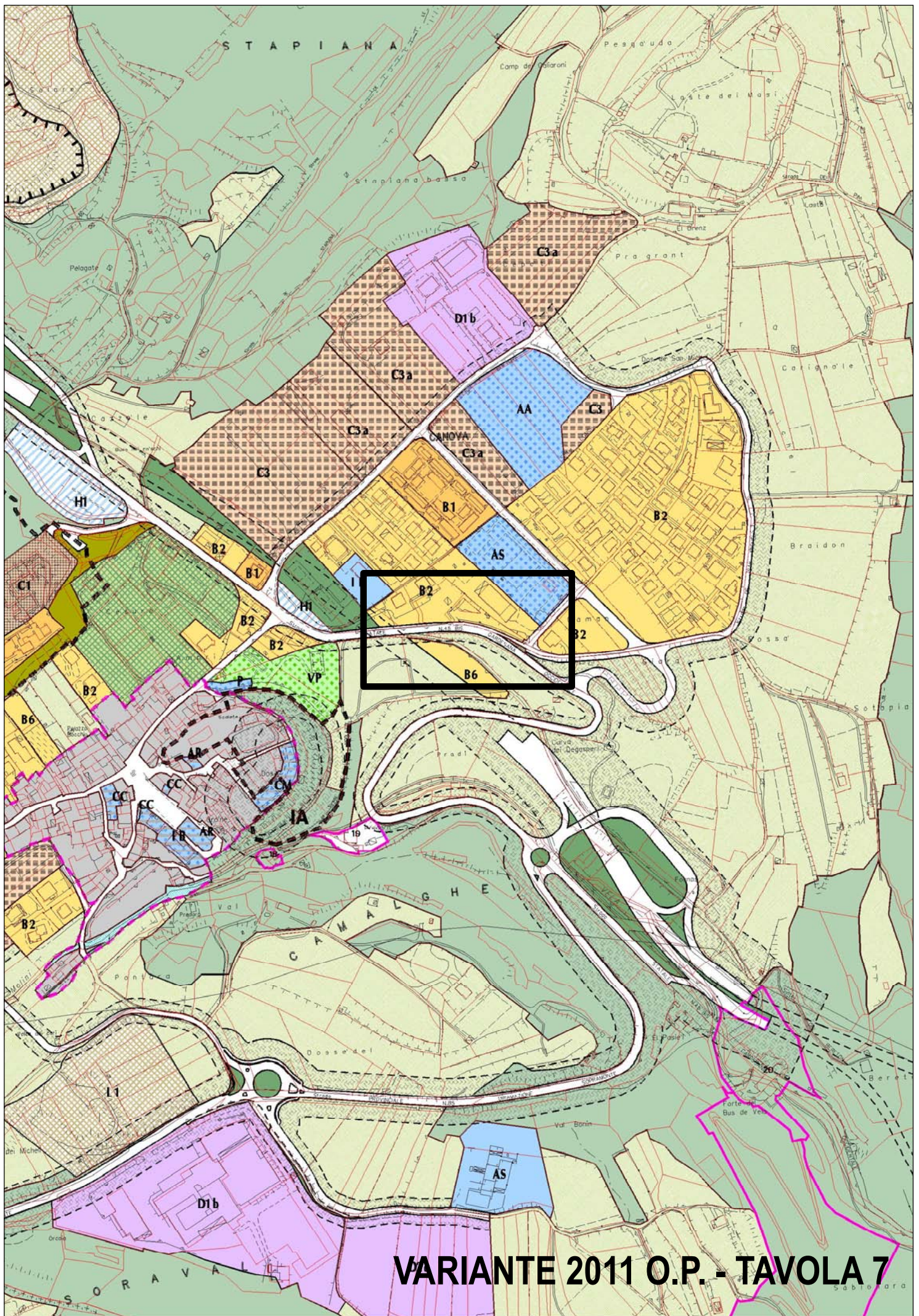
Elaborati cartografici

- P.R.G. vigente

- Variante 2011 Opere Pubbliche








VARIANTE 2011 O.P. - TAVOLA 7



COMUNE DI TRENTO
P.R.G.

Variante 2011 Opere Pubbliche

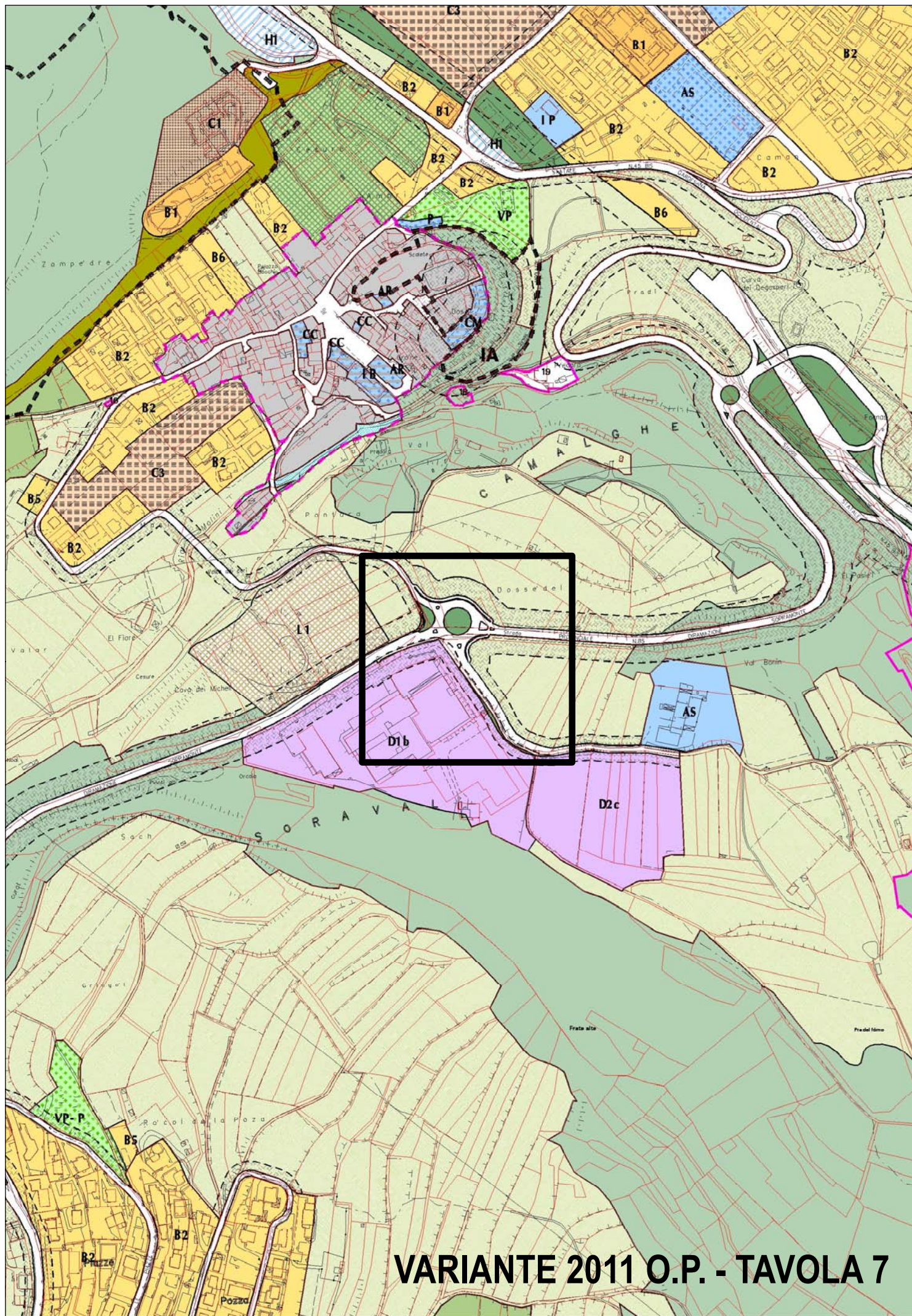
A08. Nuova rotatoria e ridefinizione della viabilità
di accesso alla zona produttiva in loc.
Soraval a Cadine.



Elaborati cartografici

- P.R.G. vigente

- Variante 2011 Opere Pubbliche



VARIANTE 2011 O.P. - TAVOLA 7



COMUNE DI TRENTO
P.R.G.


Variante 2011 Opere Pubbliche

A09. Nuova zona F2 destinata alla viabilità per identificare un tratto di pista ciclabile esistente ed un'area per la localizzazione di un nuovo Bicigrill in via Lidorno a Trento sud.

Elaborati cartografici

- P.R.G. vigente

- Variante 2011 Opere Pubbliche





COMUNE DI TRENTO
P.R.G.


Variante 2011 Opere Pubbliche

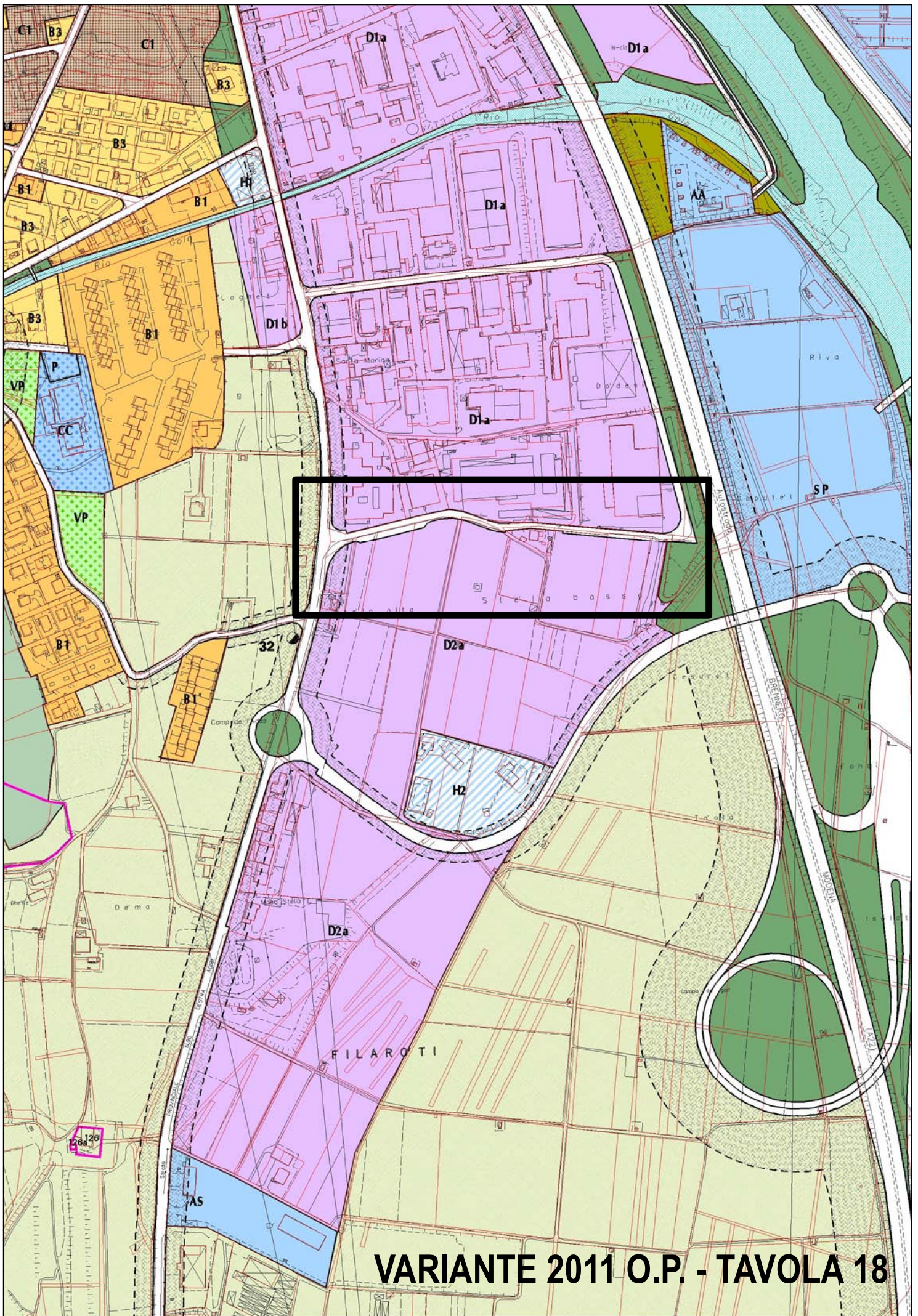
A10. Modifica della viabilità a servizio della zona
produttiva in via Stella a Ravina.

Elaborati cartografici

- P.R.G. vigente

- Variante 2011 Opere Pubbliche





VARIANTE 2011 O.P. - TAVOLA 18



COMUNE DI TRENTO
P.R.G.


Variante 2011 Opere Pubbliche

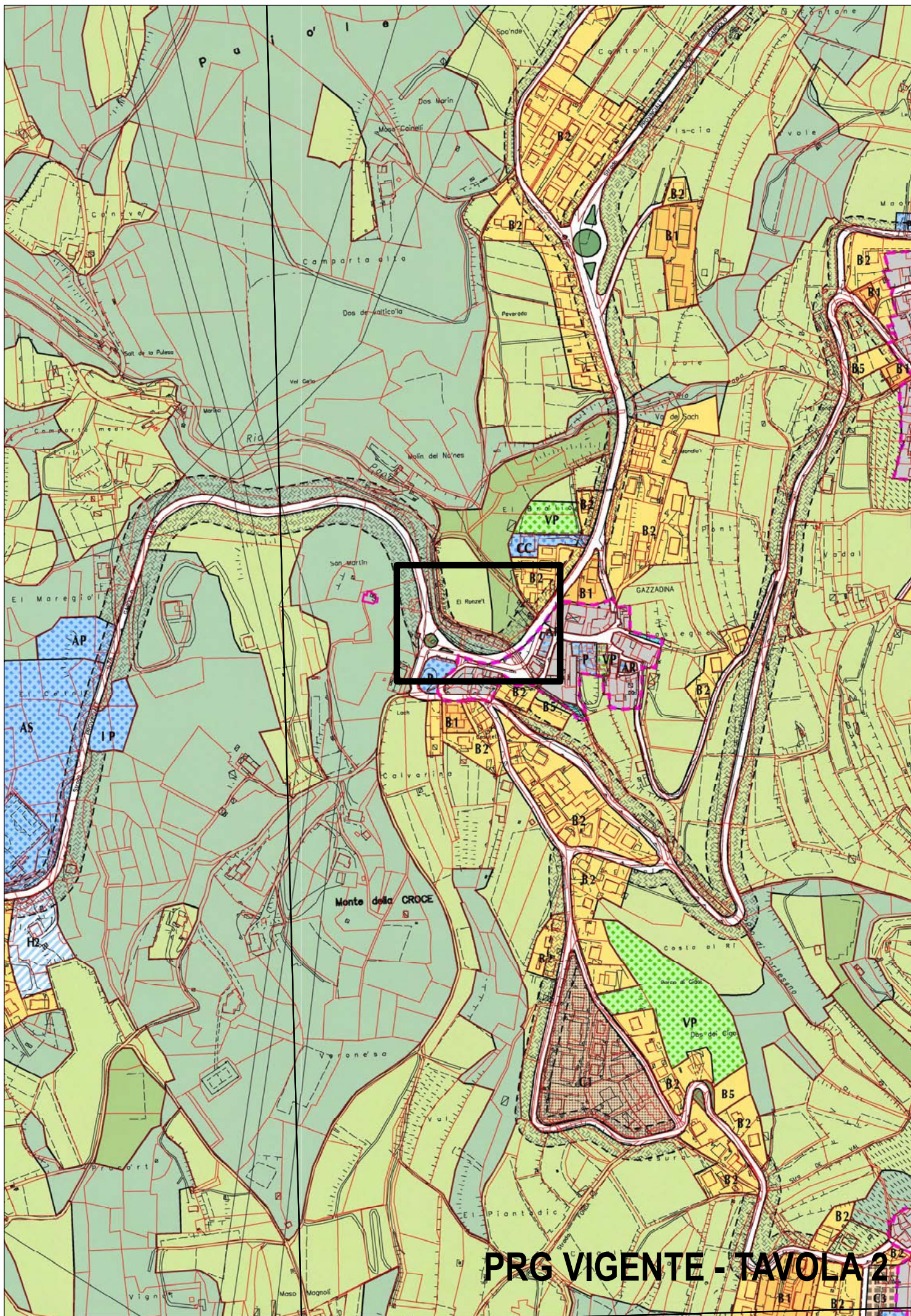
A11. Nuova zona F4 destinata al verde di protezione e di arredo tra via del Porfido e strada dei Molinari a Gazzadina.

Elaborati cartografici

- P.R.G. vigente

- Variante 2011 Opere Pubbliche






PRG VIGENTE - TAVOLA 2



COMUNE DI TRENTO
P.R.G.

Variante 2011 Opere Pubbliche

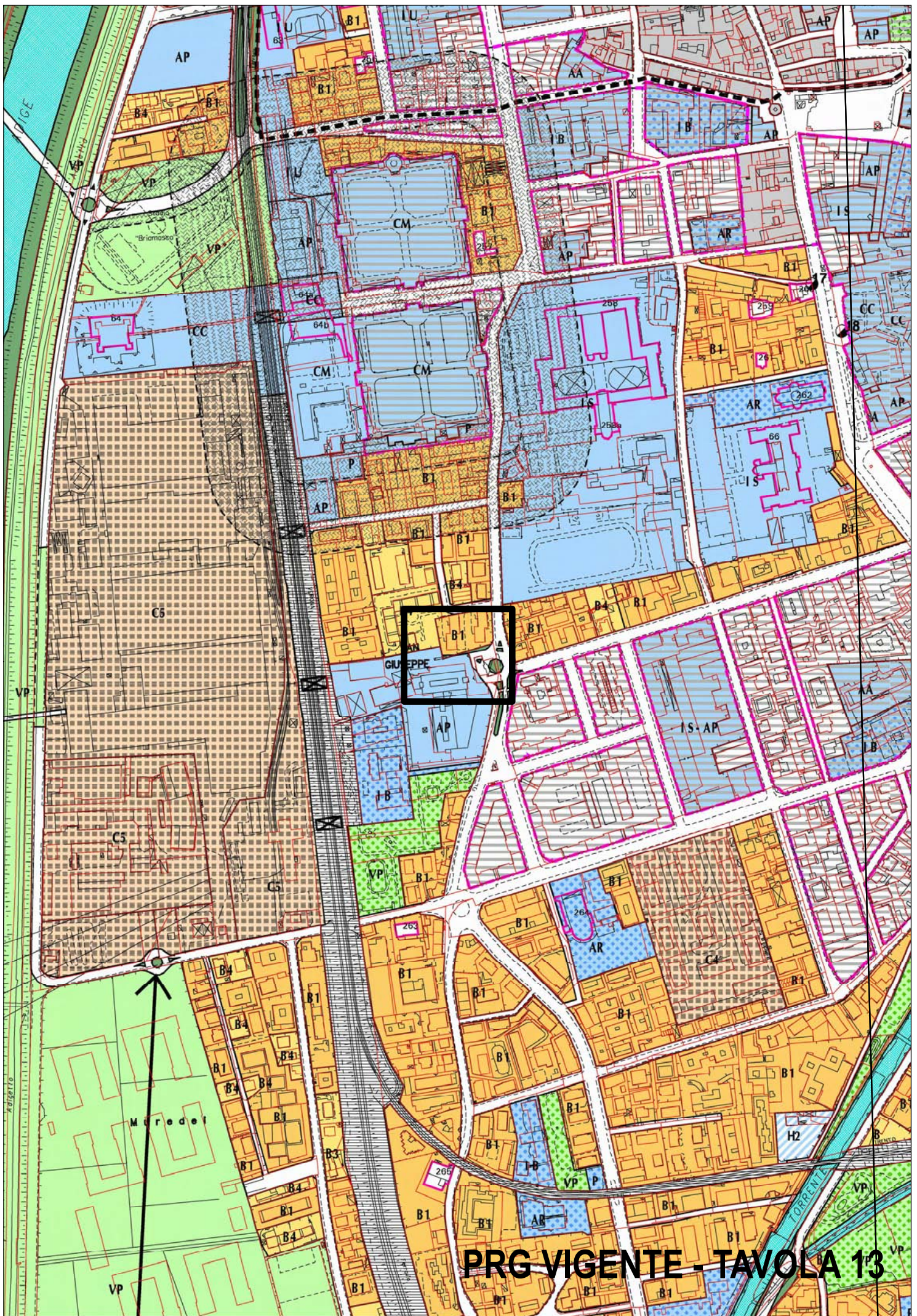
A12. Ampliamento zona F4 destinata al verde di protezione e di arredo per il collegamento verso l'area ex Michelin identificato all'altezza delle ex Aziende agrarie in via G. Giusti a Trento.



Elaborati cartografici

- P.R.G. vigente

- Variante 2011 Opere Pubbliche



PRG VIGENTE - TAVOLA 13




VARIANTE 2011 O.P. - TAVOLA 13



COMUNE DI TRENTO
P.R.G.

Variante 2011 Opere Pubbliche

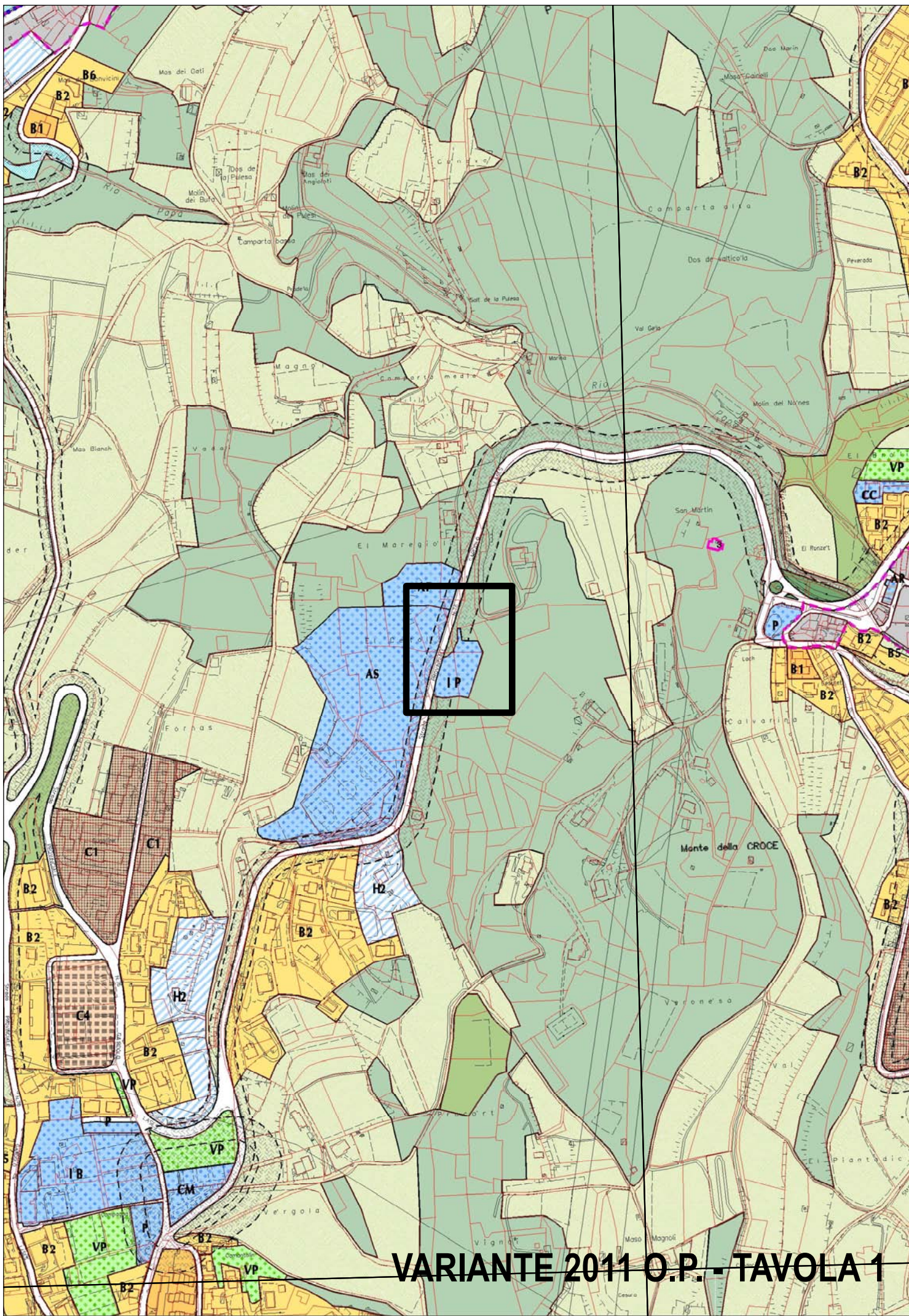
A13. Riduzione zona G – IP destinata ai servizi di quartiere –impianti tecnologici- per il CRM in via Bellaria a Meano.



Elaborati cartografici

- P.R.G. vigente

- Variante 2011 Opere Pubbliche




VARIANTE 2011 O.P. - TAVOLA 1



COMUNE DI TRENTO
P.R.G.

Variante 2011 Opere Pubbliche

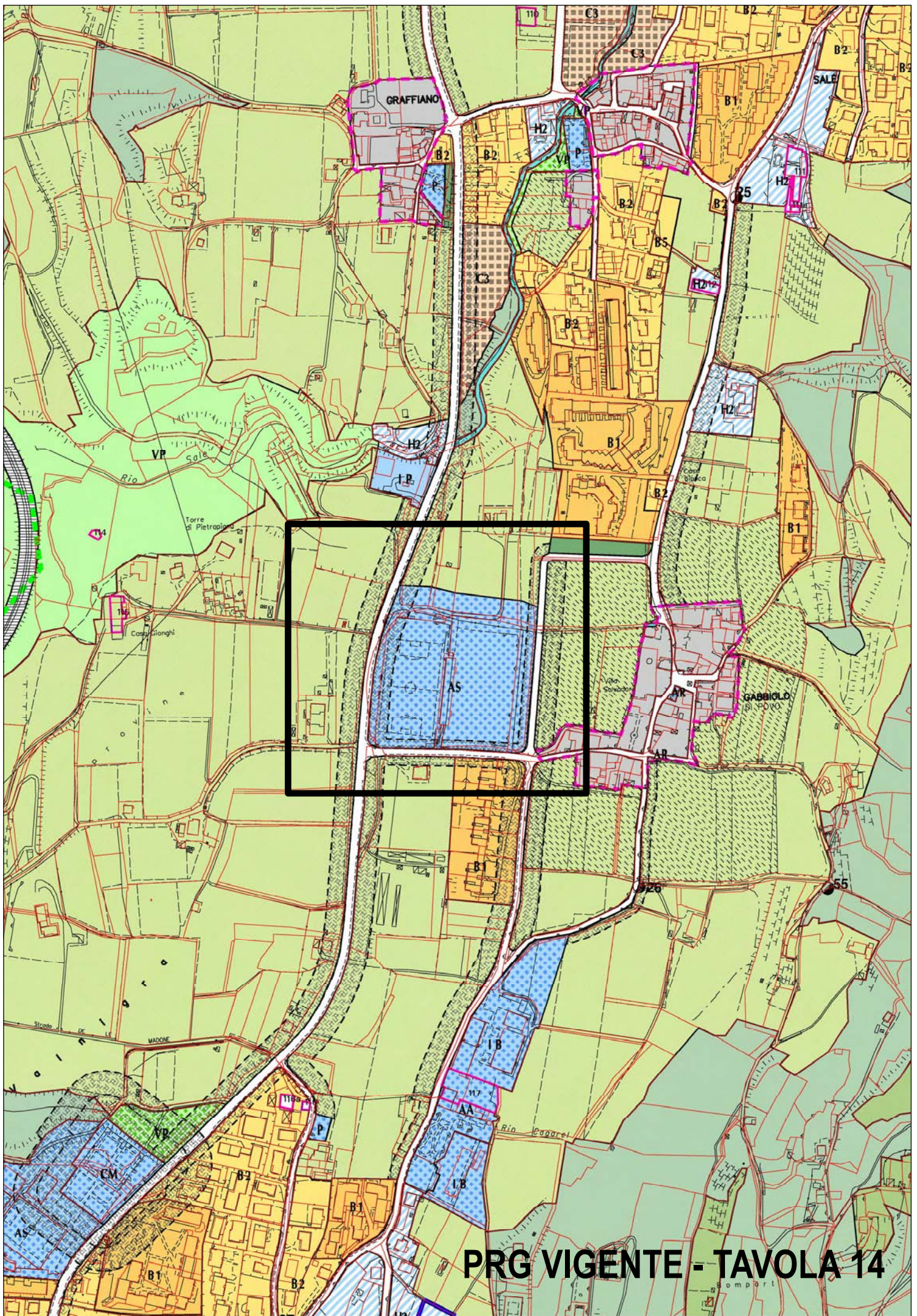
A14. Riduzione zona G – AS destinata ai servizi di quartiere –attrezzature sportive e ricreative- in via Castel di Pietrapiana a Gabbiolo.



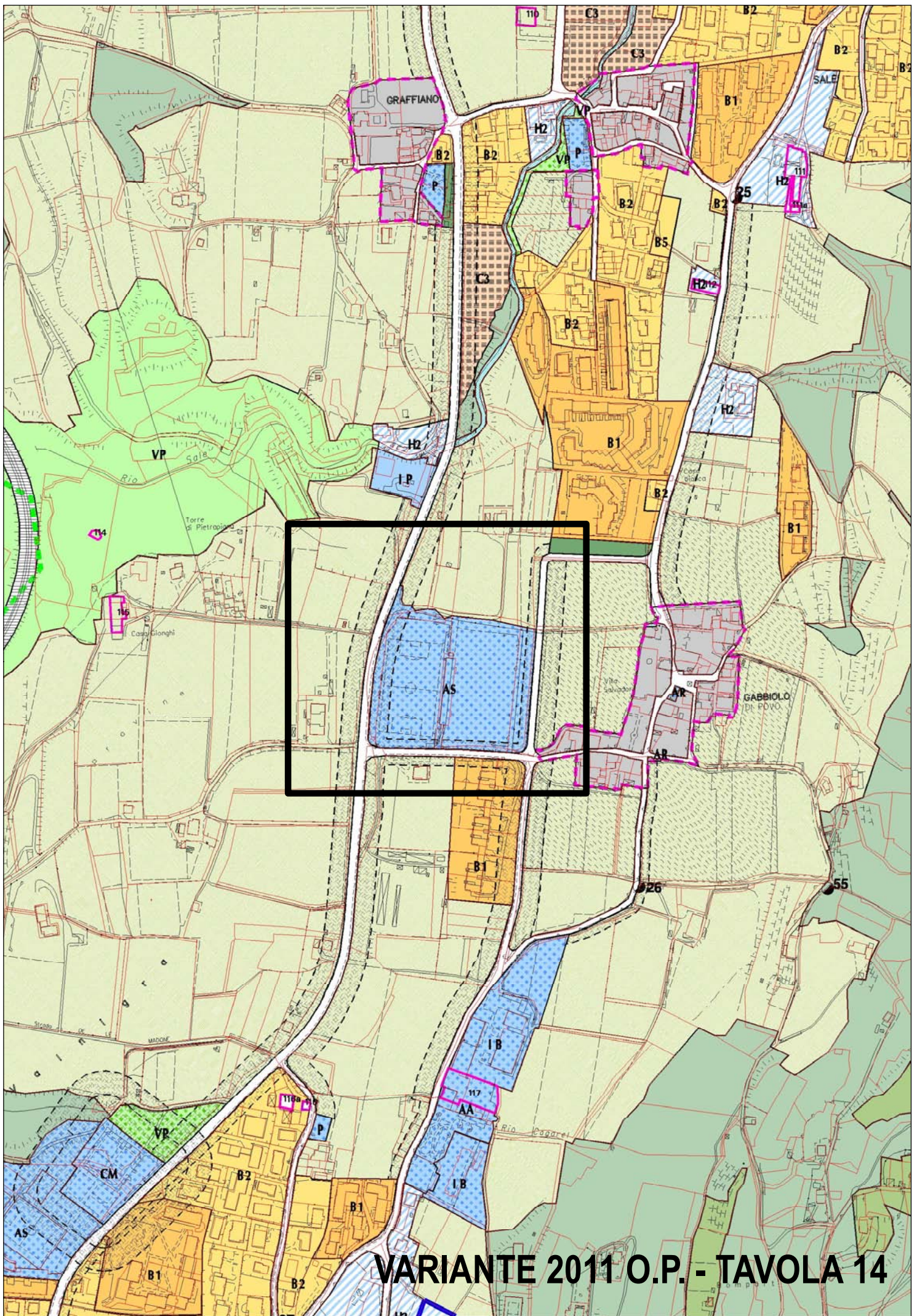
Elaborati cartografici

- P.R.G. vigente

- Variante 2011 Opere Pubbliche



PRG VIGENTE - TAVOLA 14



VARIANTE 2011 O.P. - TAVOLA 14



COMUNE DI TRENTO
P.R.G.


Variante 2011 Opere Pubbliche

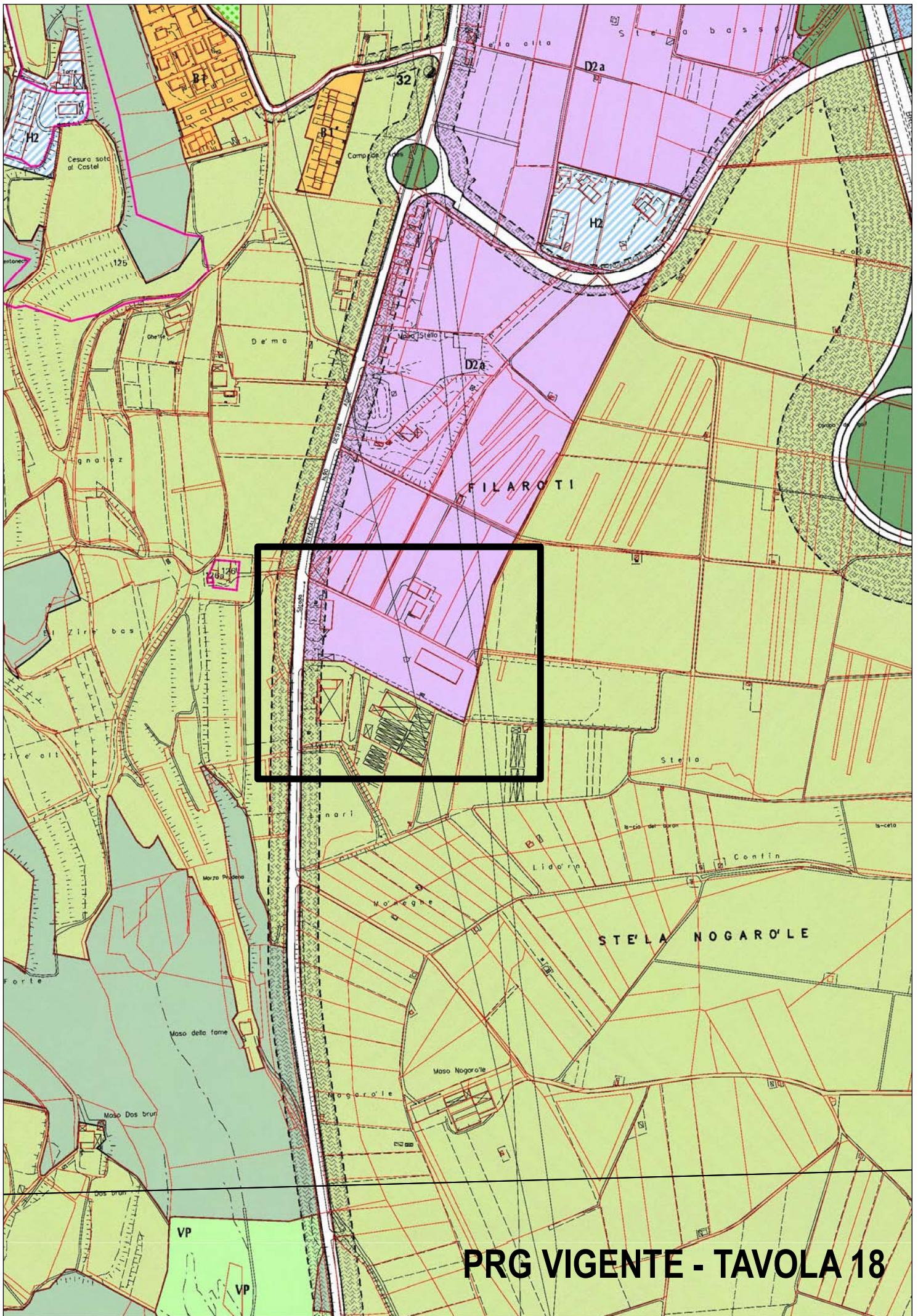
A15. Nuova zona F1 – AS per attrezzature pubbliche o di uso pubblico di interesse urbano –attrezzature sportive e ricreative- per la localizzazione di una struttura per allenamento ciclisti in via Stella a Ravina.

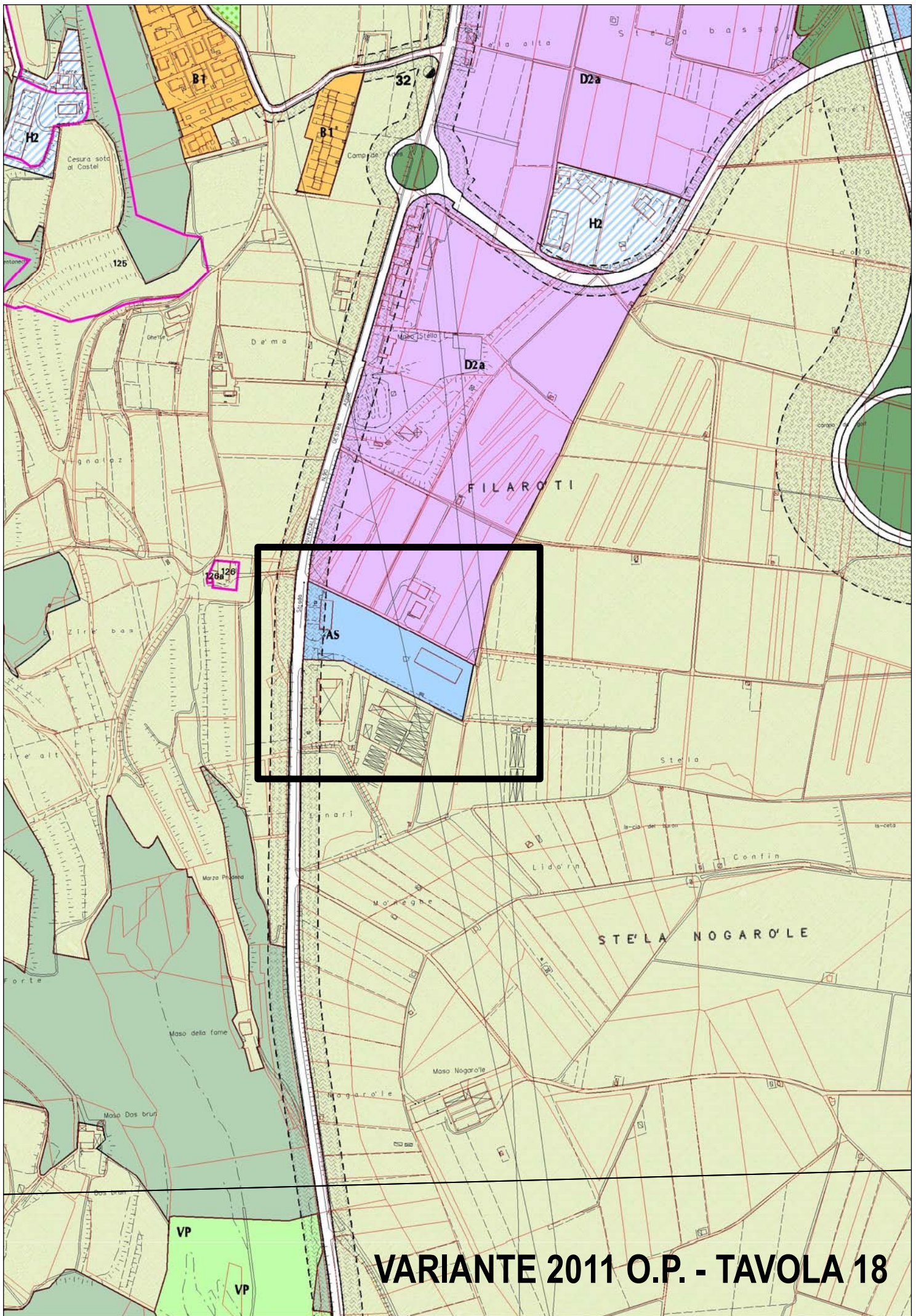
Elaborati cartografici

- P.R.G. vigente

- Variante 2011 Opere Pubbliche








VARIANTE 2011 O.P. - TAVOLA 18



COMUNE DI TRENTO
P.R.G.

Variante 2011 Opere Pubbliche

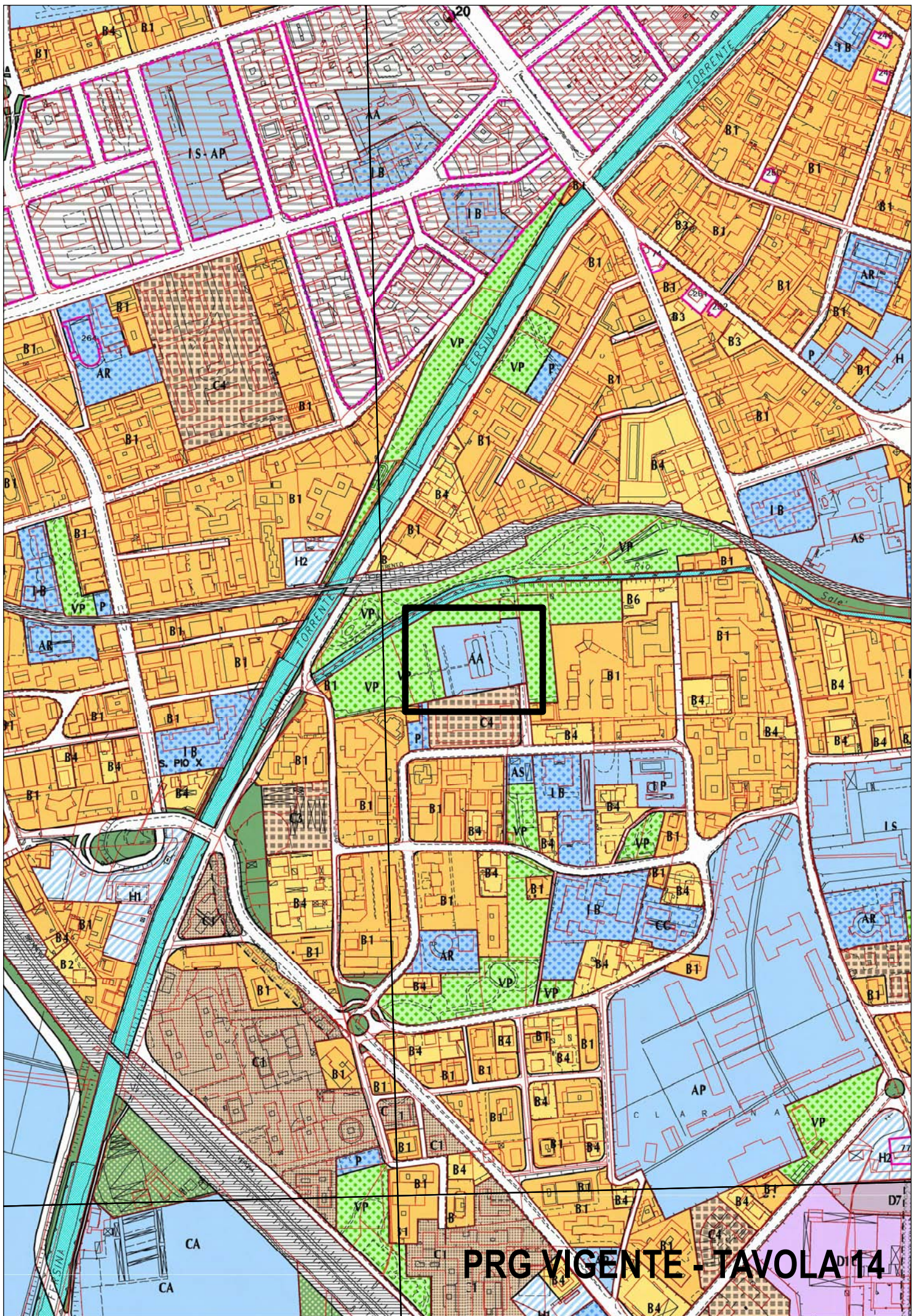
A16. Ampliamento zona F1 - AA per attrezzature pubbliche o di uso pubblico di interesse urbano –attrezzature assistenziali e convitti- (alloggi della Fondazione Crosina Sartori Cloch) e conseguente riduzione zona G – VP destinata ai servizi di quartiere –verde pubblico o di uso collettivo di quartiere- in via Gramsci a Trento



Elaborati cartografici

- P.R.G. vigente

- Variante 2011 Opere Pubbliche



PRG VIGENTE - TAVOLA 14



COMUNE DI TRENTO
P.R.G.


Variante 2011 Opere Pubbliche

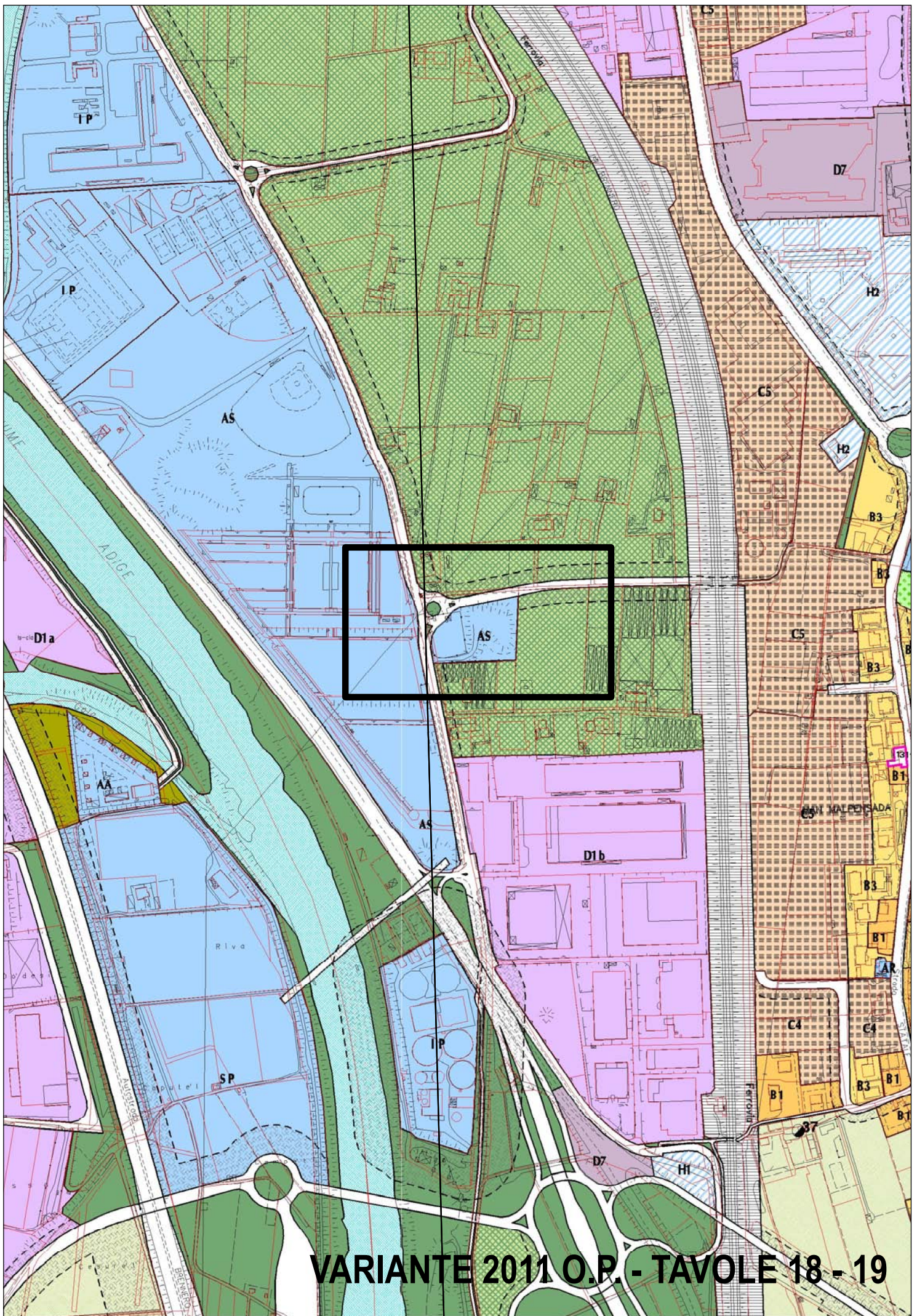
A17. Cambio destinazione funzionale della zona F1 per attrezzature pubbliche e di uso pubblico di interesse urbano; da F1- PR -parcheggi pubblici o di uso pubblico a raso o interrati- a F1-AS -attrezzature sportive e ricreative- e riduzione fascia di rispetto stradale in via Fersina a Trento.

Elaborati cartografici

- P.R.G. vigente

- Variante 2011 Opere Pubbliche





VARIANTE 2011 O.P. - TAVOLE 18 - 19



COMUNE DI TRENTO
P.R.G.


Variante 2011 Opere Pubbliche

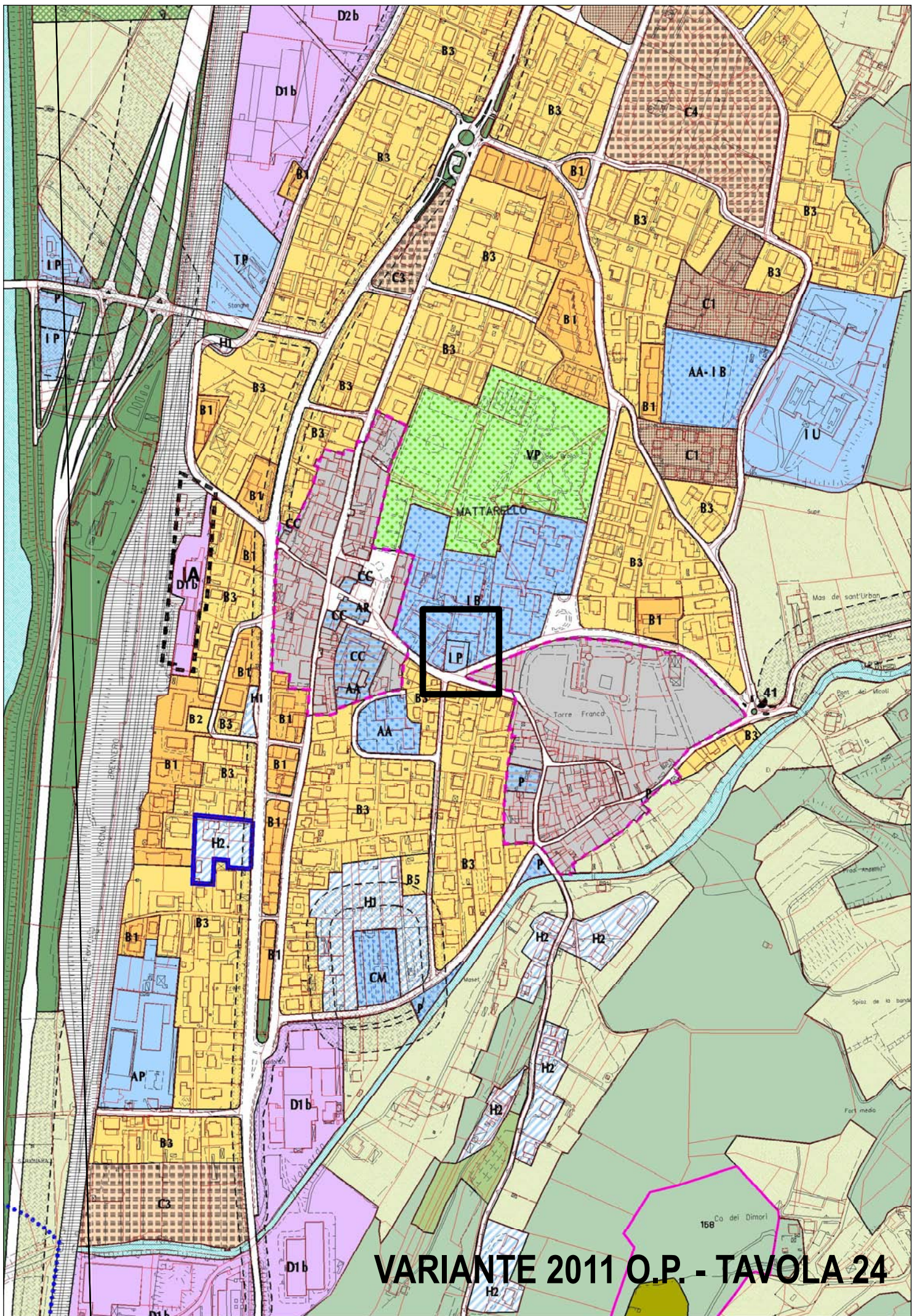
A18. Ridefinizione confine tra le zone G-IB destinata ai servizi di quartiere -istruzione di base- e F1-IP per attrezzature pubbliche e di uso pubblico di interesse urbano – impianti tecnologici- in via del Castel a Mattarello.

Elaborati cartografici

- P.R.G. vigente

- Variante 2011 Opere Pubbliche





VARIANTE 2011 O.P. - TAVOLA 24



COMUNE DI TRENTO
P.R.G.


Variante 2011 Opere Pubbliche

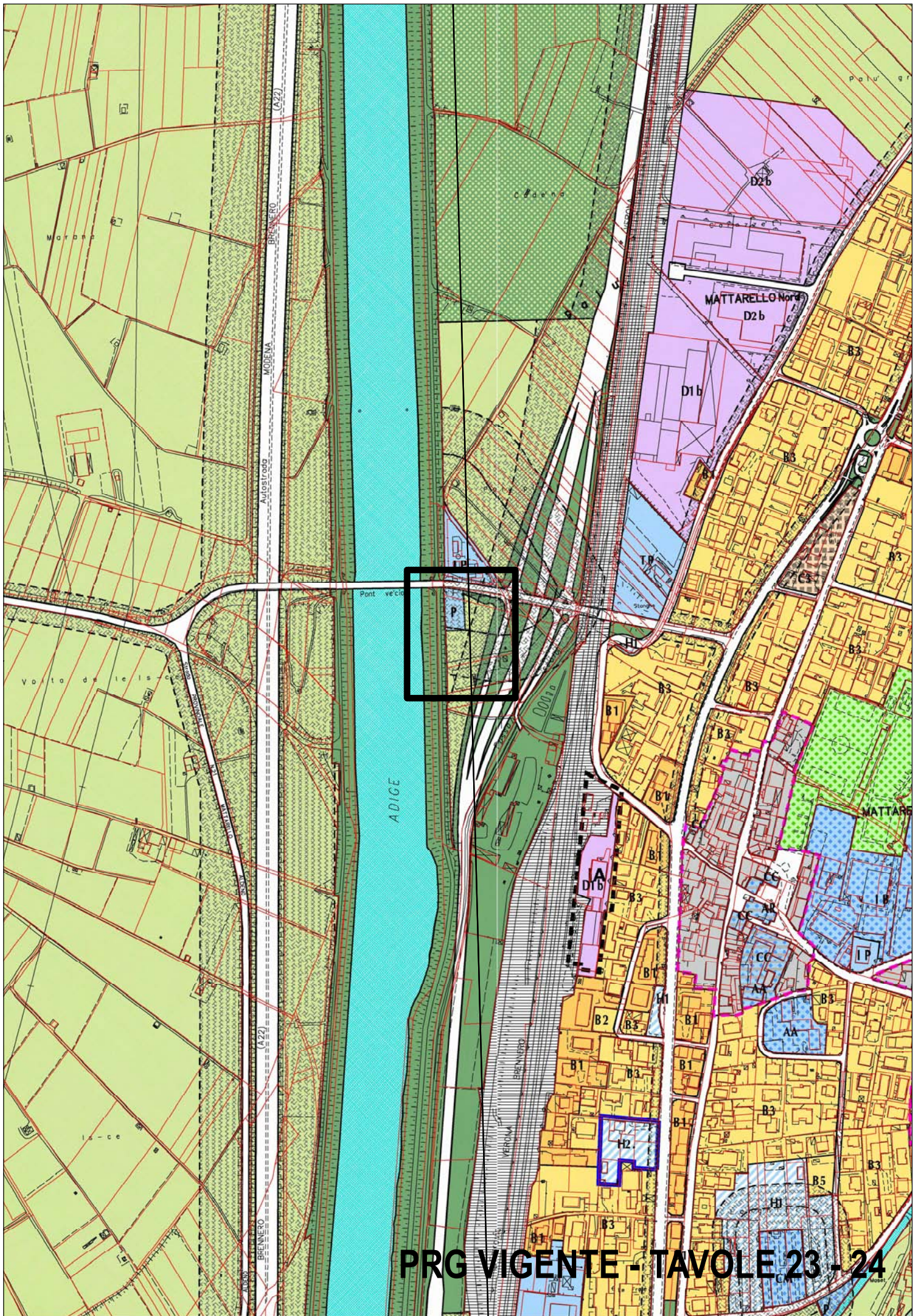
A19. Presa d'atto della nuova zona G-IP
destinata ai servizi di quartiere -impianti
tecnologici- per il CRM e ridefinizione della
adiacente zona G-P destinata ai servizi di
quartiere -parcheggi pubblici o di uso
pubblico- in via della Gotarda a Mattarello.

Elaborati cartografici

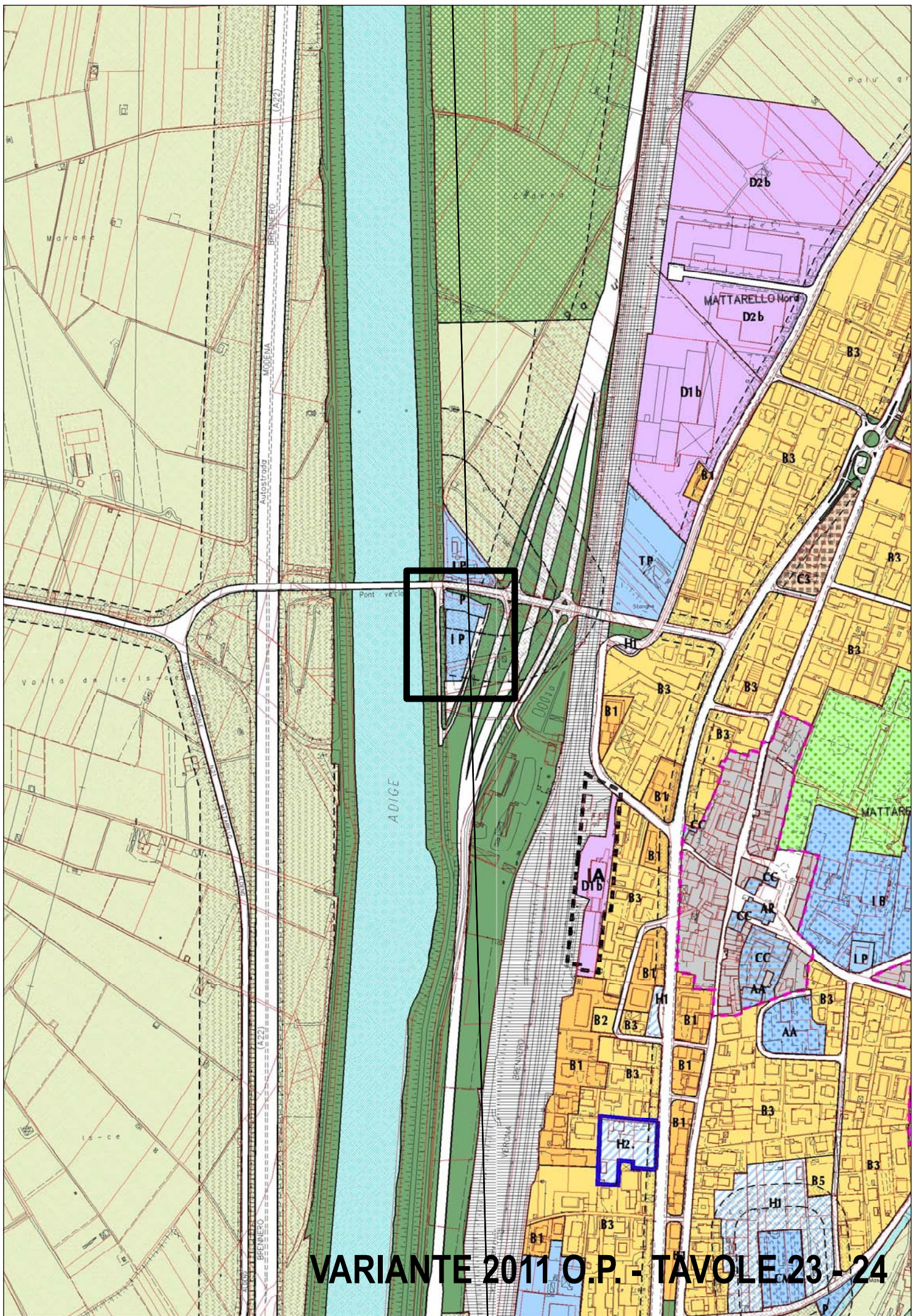
- P.R.G. vigente

- Variante 2011 Opere Pubbliche





PRG VIGENTE - TAVOLE 23 - 24



VARIANTE 2011 O.P. - TAVOLE 23 - 24



COMUNE DI TRENTO
P.R.G.


Variante 2011 Opere Pubbliche

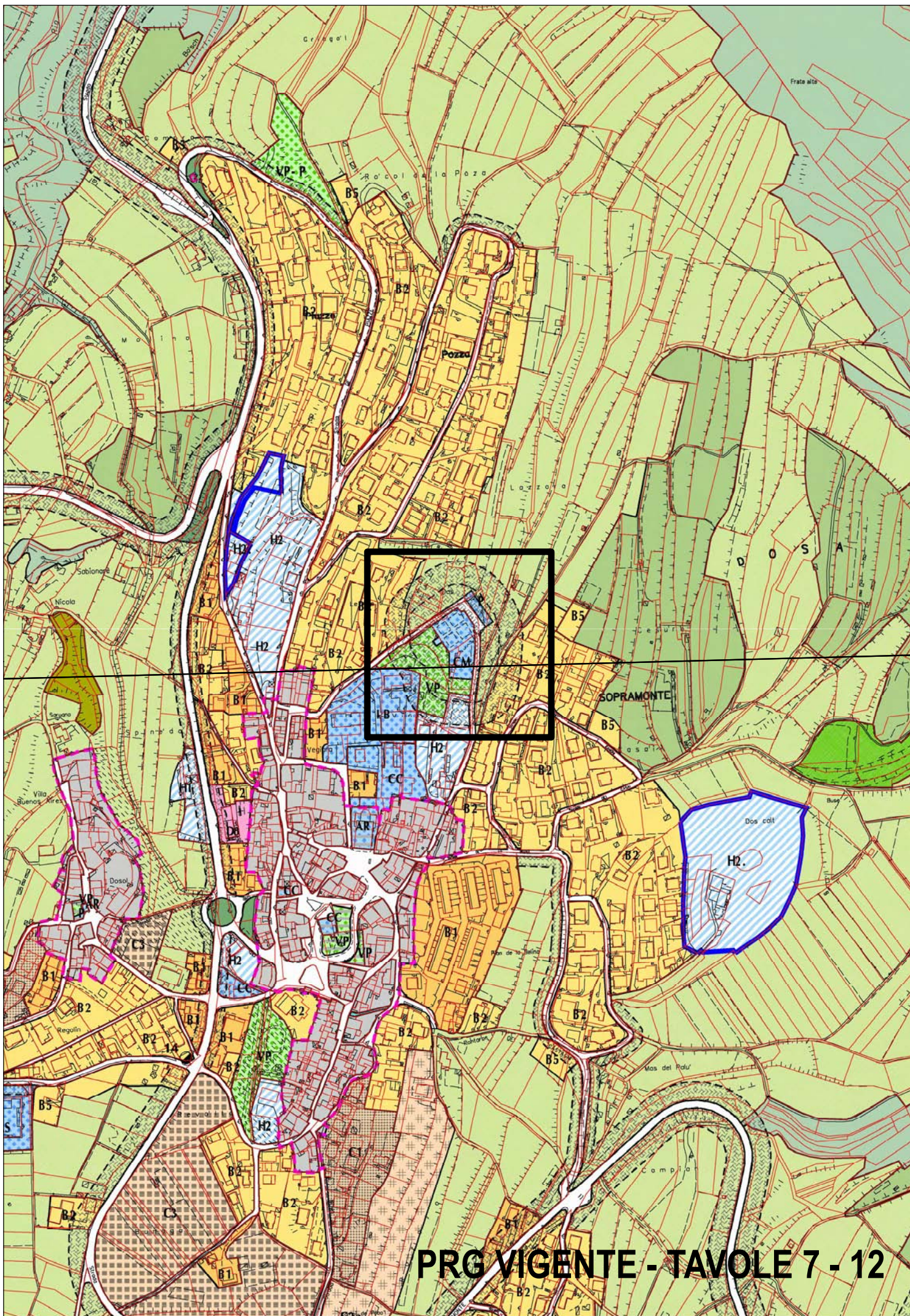
A20. Ampliamento zona G-CM destinata ai servizi di quartiere -cimiteri- e fascia di rispetto cimiteriale a Sopramonte.

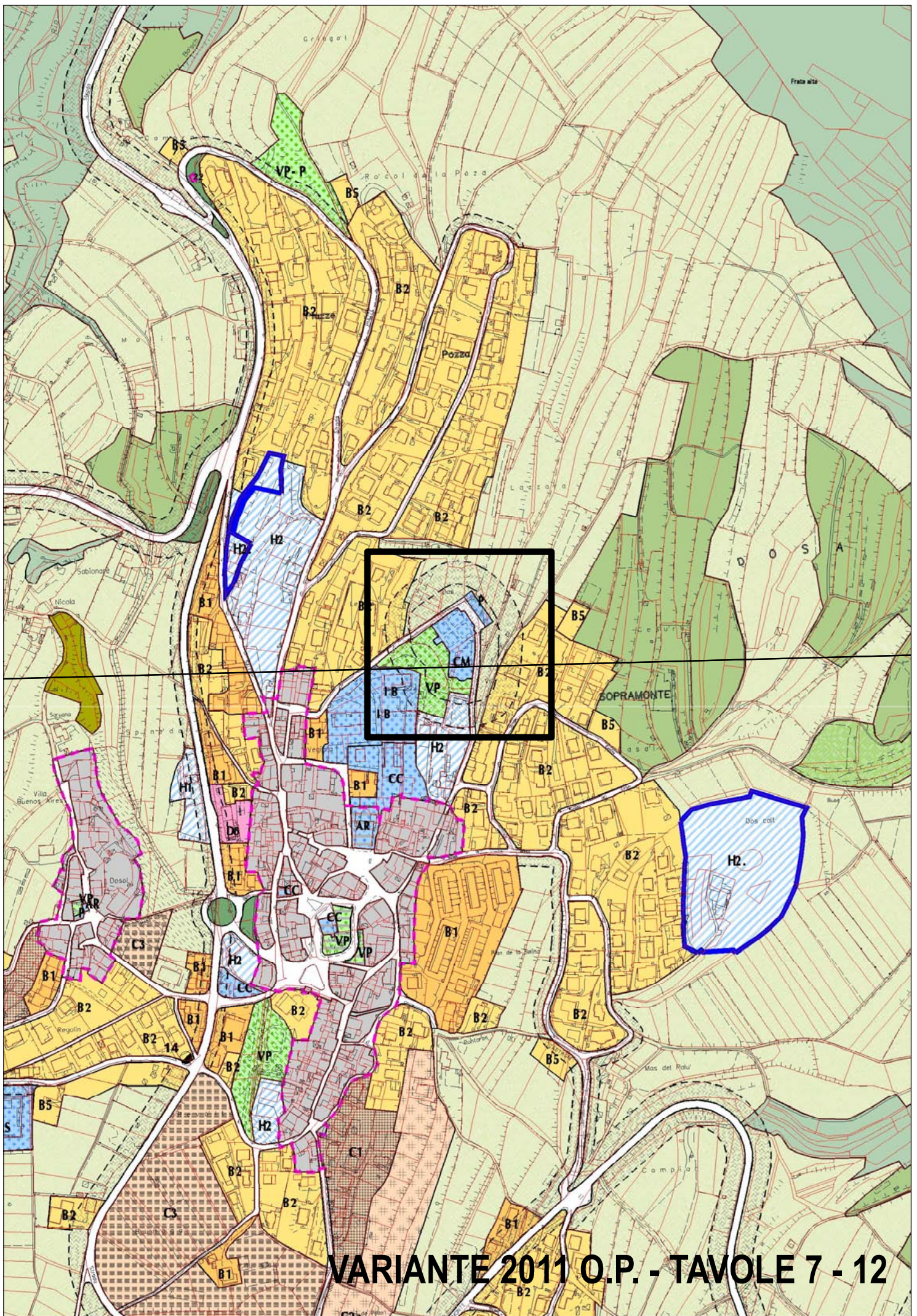
Elaborati cartografici

- P.R.G. vigente

- Variante 2011 Opere Pubbliche








VARIANTE 2011 O.P. - TAVOLE 7 - 12



COMUNE DI TRENTO
P.R.G.

Variante 2011 Opere Pubbliche

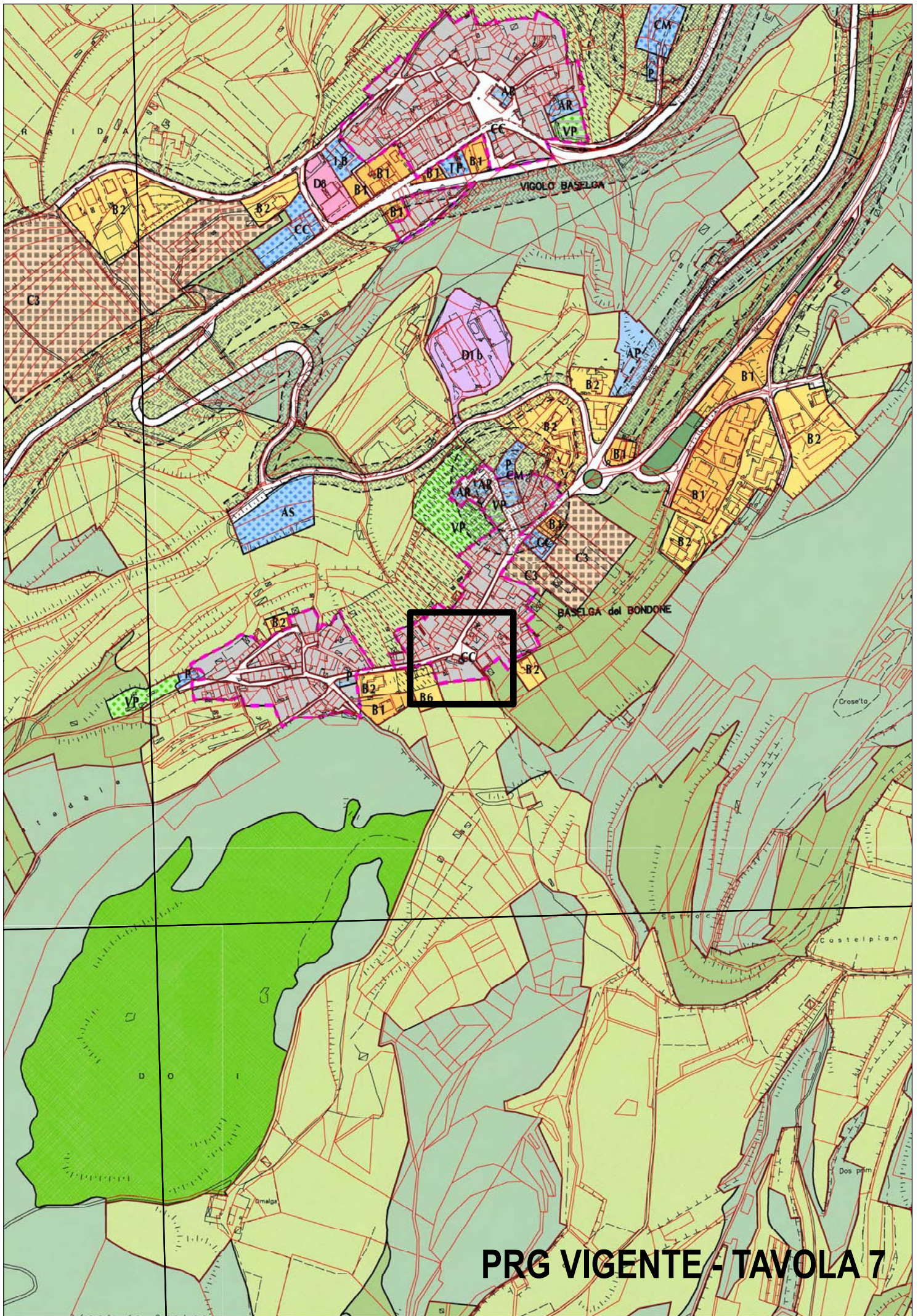
A21. Stralcio zona G-CC destinata ai servizi di quartiere -centri civici culturali e ricreativi- sull'edificio ex Vigili del Fuoco nel centro storico a Baselga del Bondone.



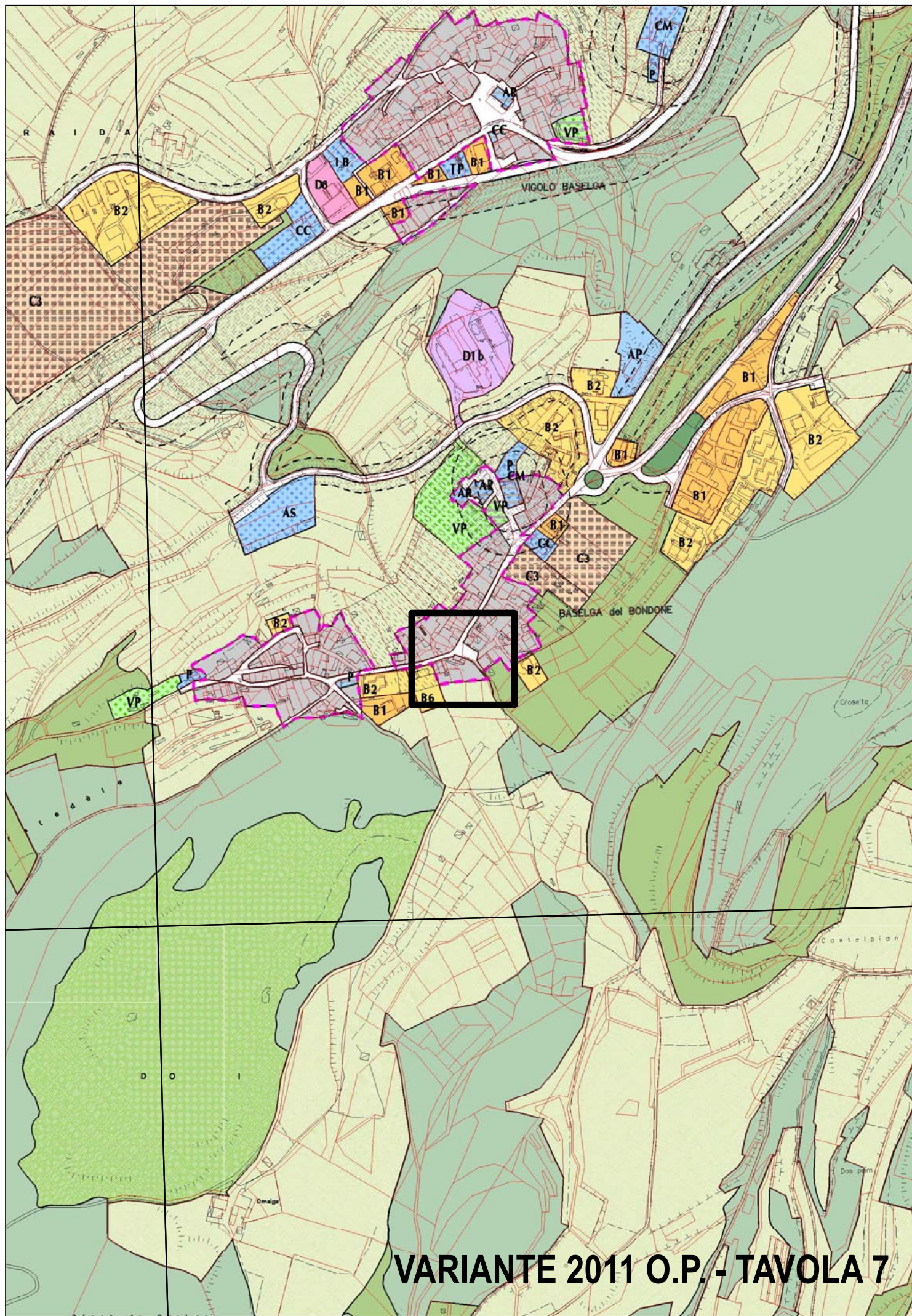
Elaborati cartografici

- P.R.G. vigente

- Variante 2011 per Opere Pubbliche



PRG VIGENTE - TAVOLA 7




VARIANTE 2011 O.P. - TAVOLA 7



COMUNE DI TRENTO
P.R.G.

Variante 2011 Opere Pubbliche

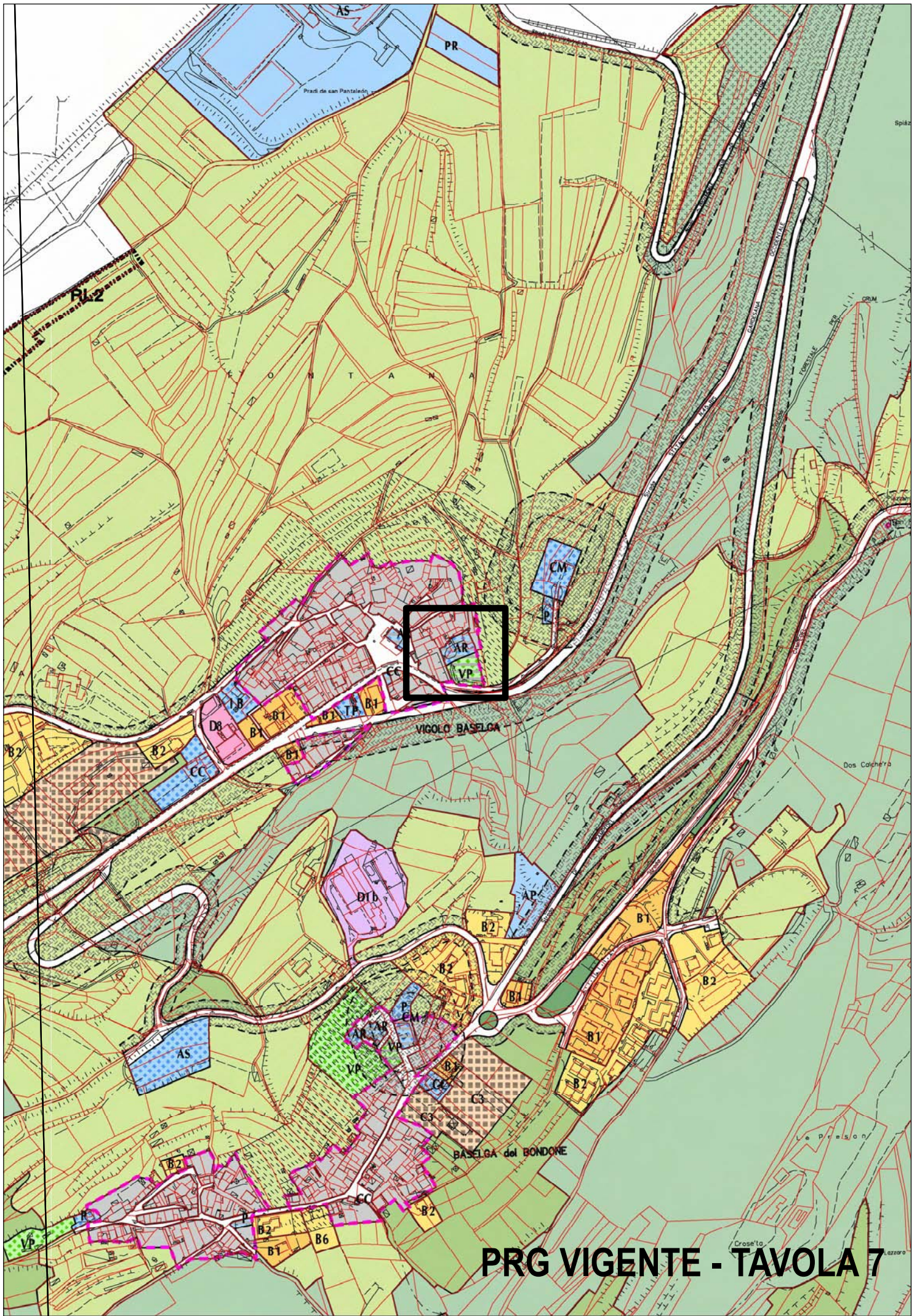
A22. Stralcio zona G-AR destinata ai servizi di quartiere -attrezzature religiose escluse i conventi- sull'edificio ex oratorio nel centro storico a Vigolo Baselga.



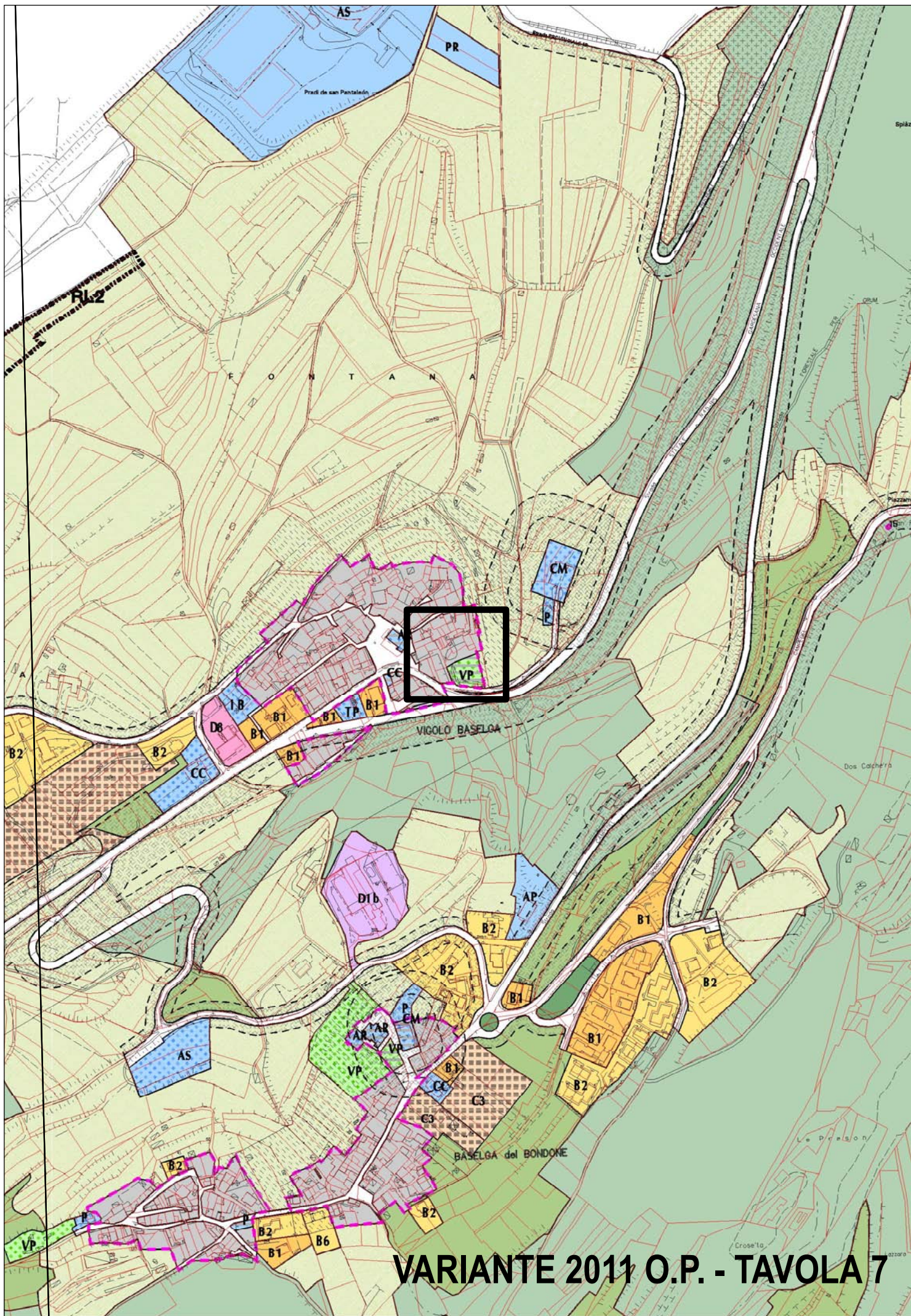
Elaborati cartografici

- P.R.G. vigente

- Variante 2011 Opere Pubbliche



PRG VIGENTE - TAVOLA 7



VARIANTE 2011 O.P. - TAVOLA 7



COMUNE DI TRENTO
P.R.G.


Variante 2011 Opere Pubbliche

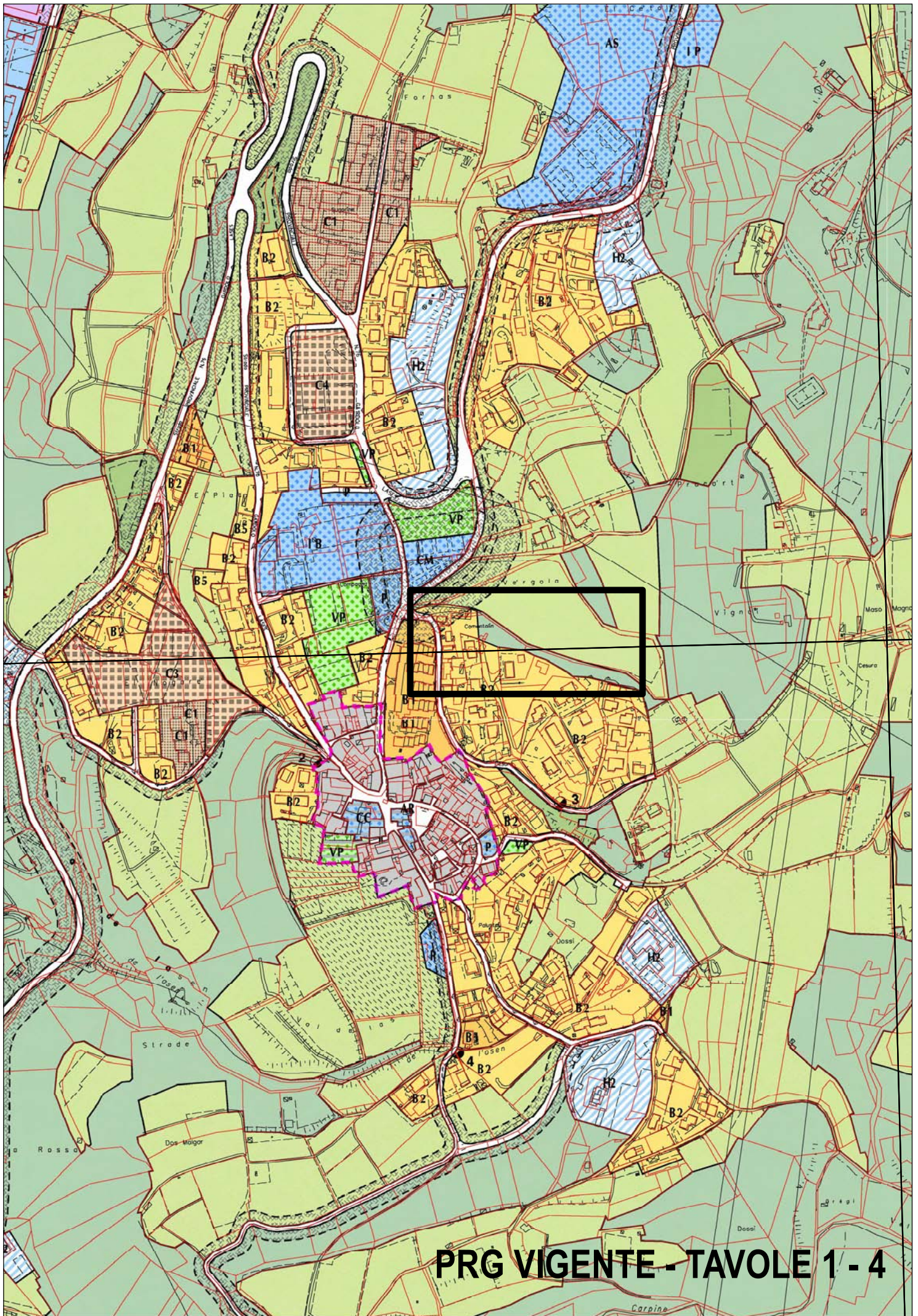
A23. Presa d'atto della nuova zona G – VP
destinata ai servizi di quartiere – verde
pubblico o d'uso collettivo di quartiere- in via
del Camantolin a Meano.

Elaborati cartografici

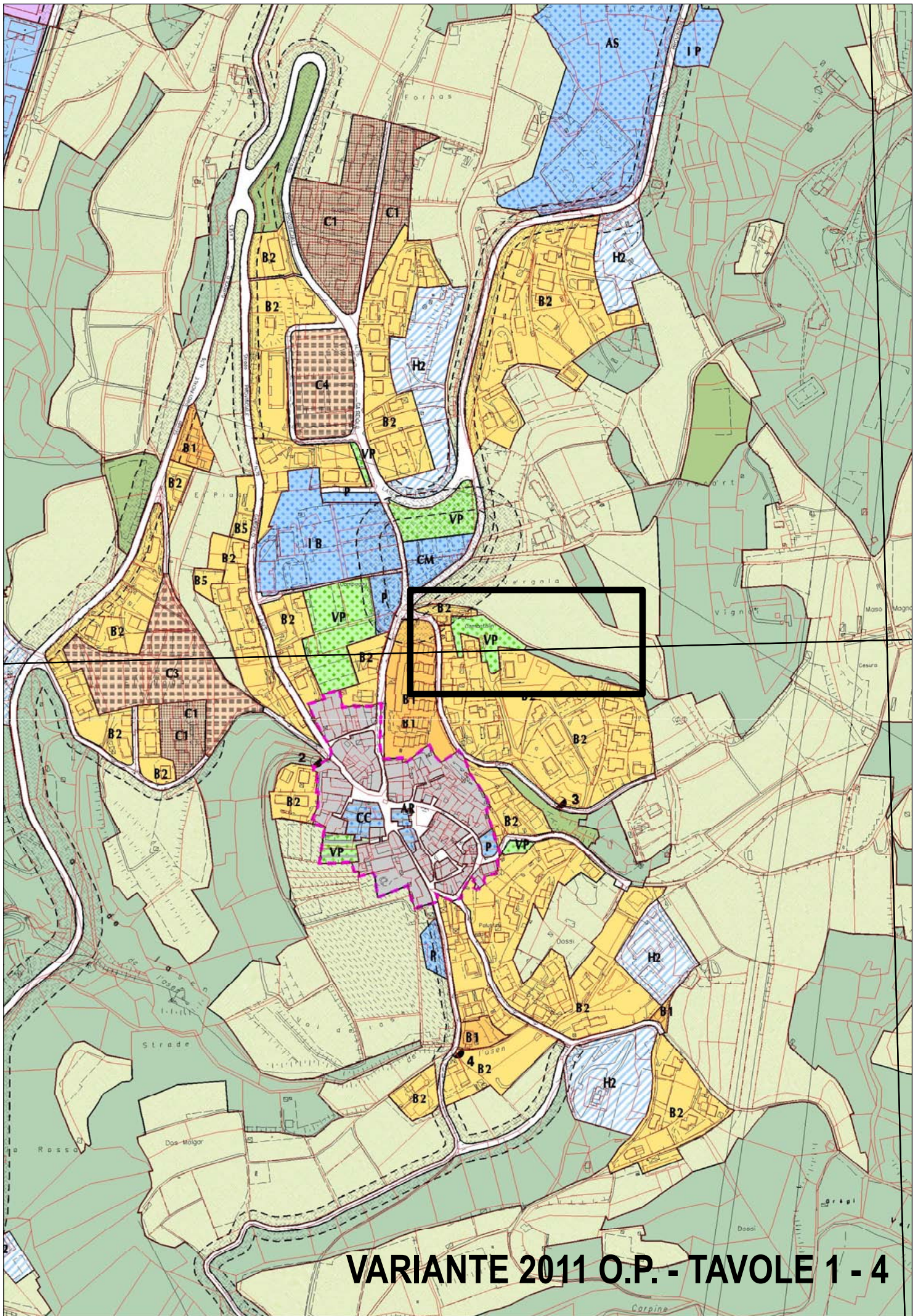
- P.R.G. vigente

- Variante 2011 Opere Pubbliche





PRG VIGENTE - TAVOLE 1-4




VARIANTE 2011 O.P. - TAVOLE 1 - 4



COMUNE DI TRENTO
P.R.G.

Variante 2011 Opere Pubbliche

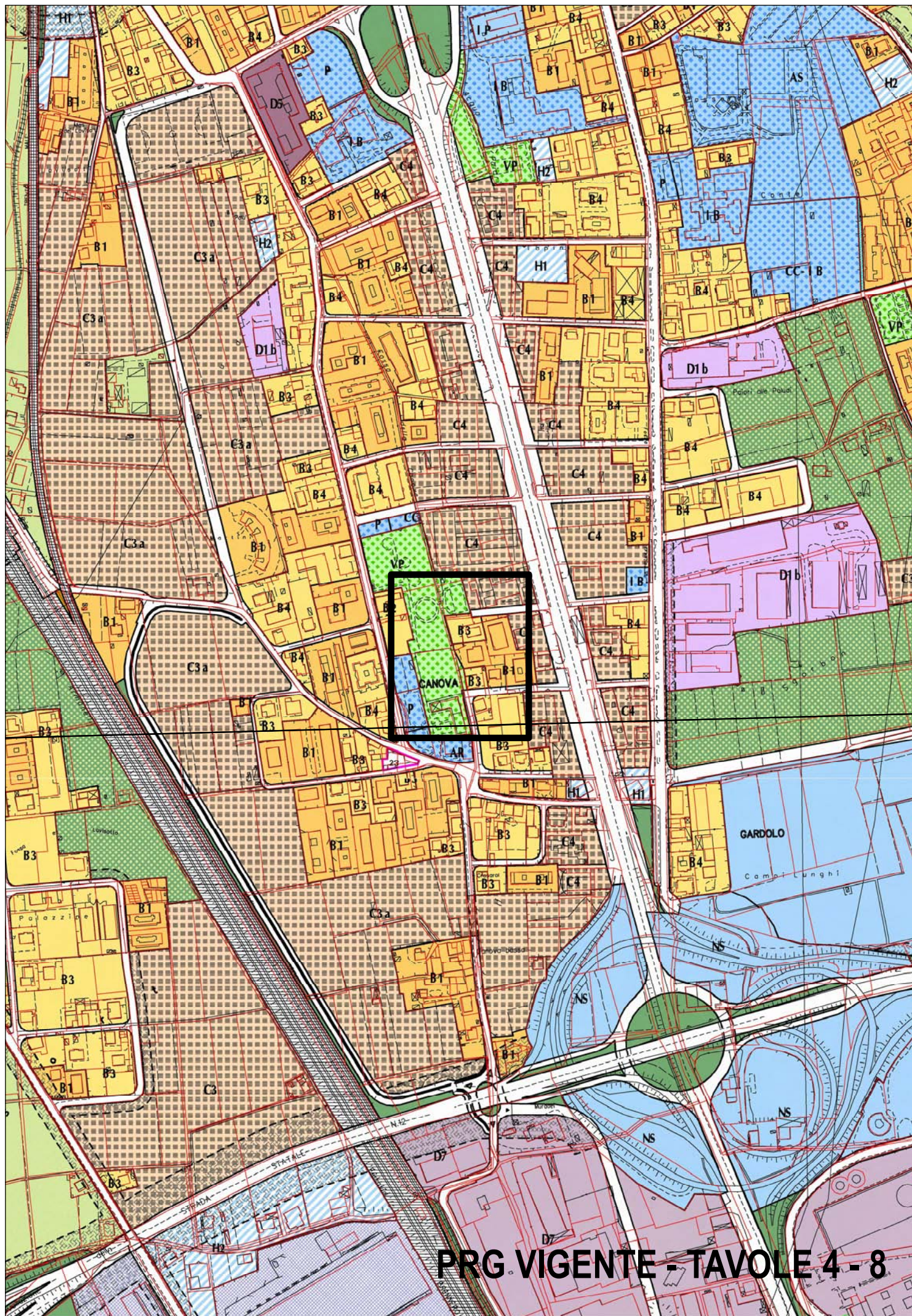
A24. Ridefinizione zona G – VP destinata ai servizi di quartiere -verde pubblico o di uso collettivo di quartiere- tra via della Canova e via Bolzano a Canova.



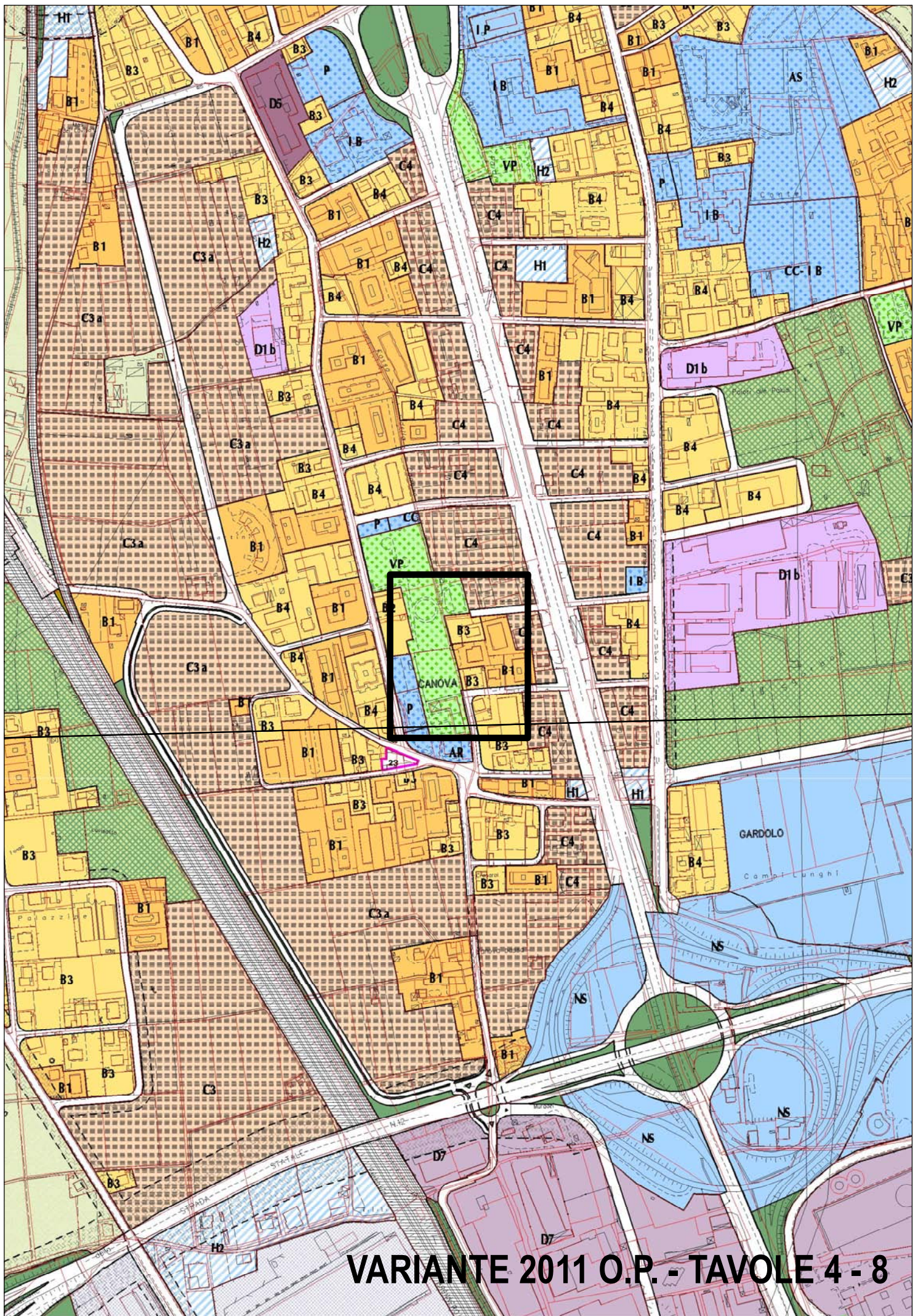
Elaborati cartografici

- P.R.G. vigente

- Variante 2011 Opere Pubbliche



PRG VIGENTE - TAVOLE 4 - 8



VARIANTE 2011 O.P. - TAVOLE 4 - 8



COMUNE DI TRENTO
P.R.G.


Variante 2011 Opere Pubbliche

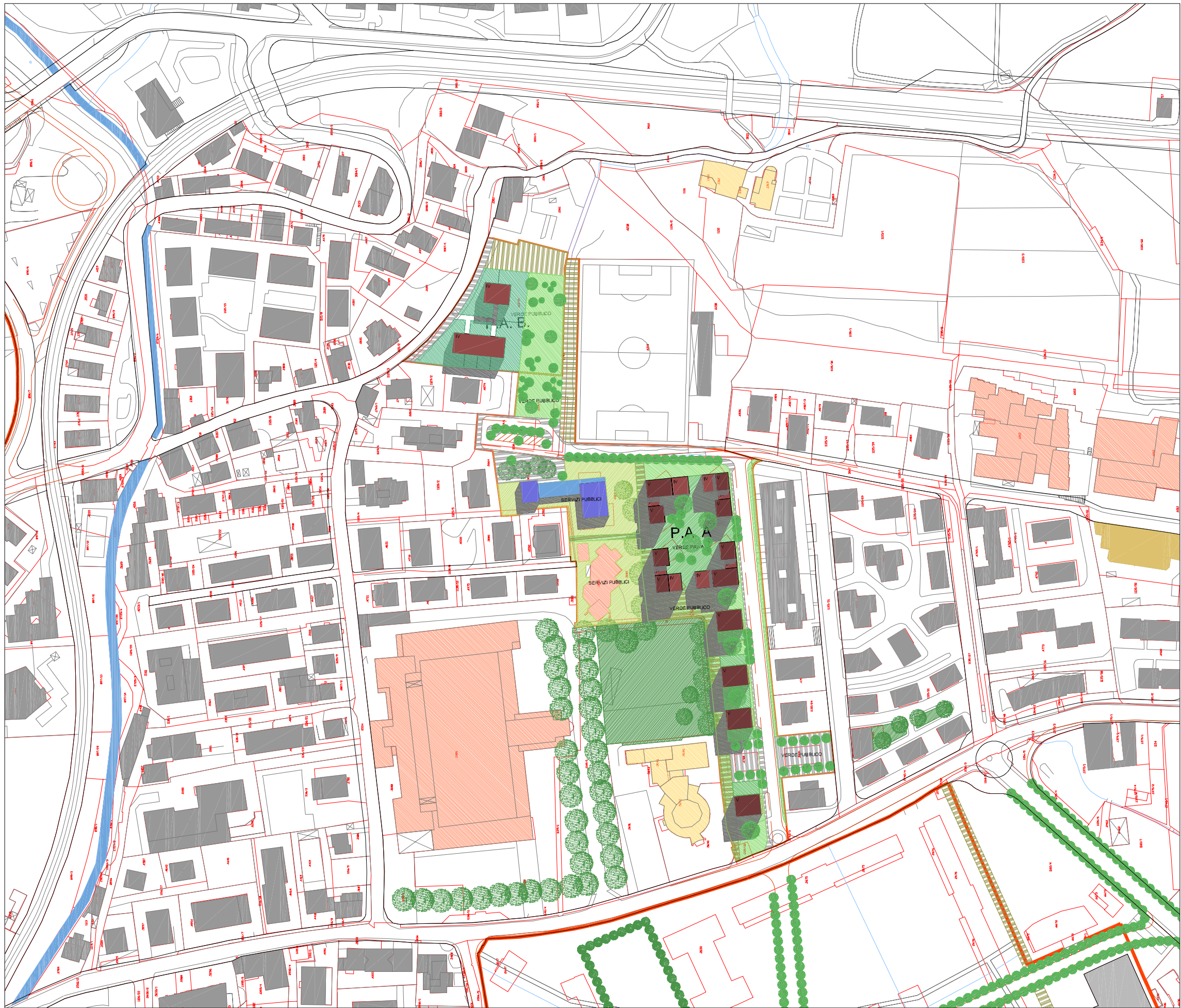
A25. Modifica della scheda contenuta
nell'Allegato 4.2 alle Norme Tecniche di
Attuazione – parte B Variante 2004, relativa
alla zona C5 – Viale dei Tigli.

Elaborati cartografici

- P.R.G. vigente

- Variante 2011 Opere Pubbliche





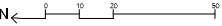
COMUNE DI TRENTO

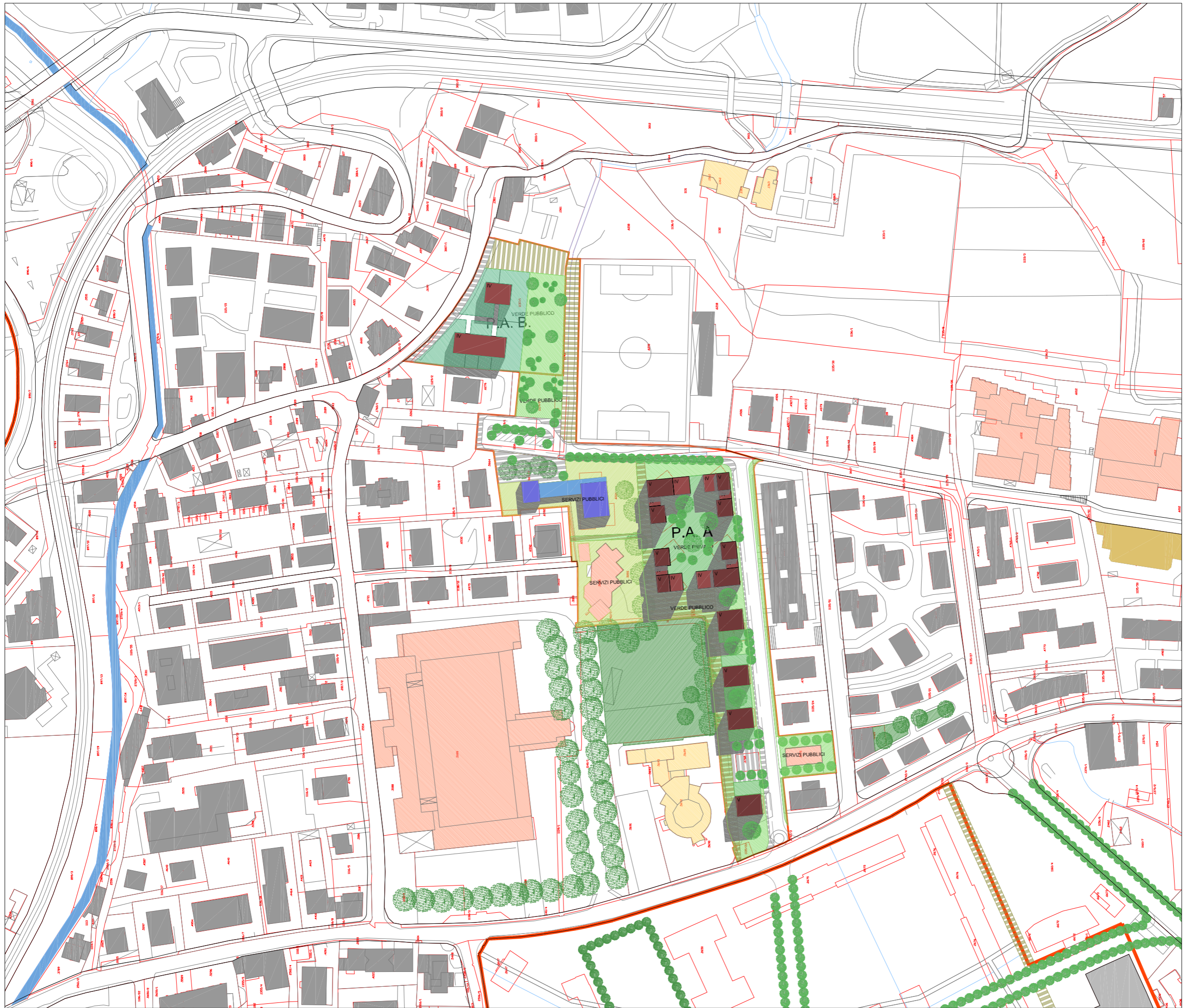


PIANO REGOLATORE GENERALE
VARIANTE 2004

Viale dei Tigli
Proposta

Prof. Joan BUSQUETS & BAUSIL
060797





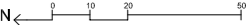
COMUNE DI TRENTO

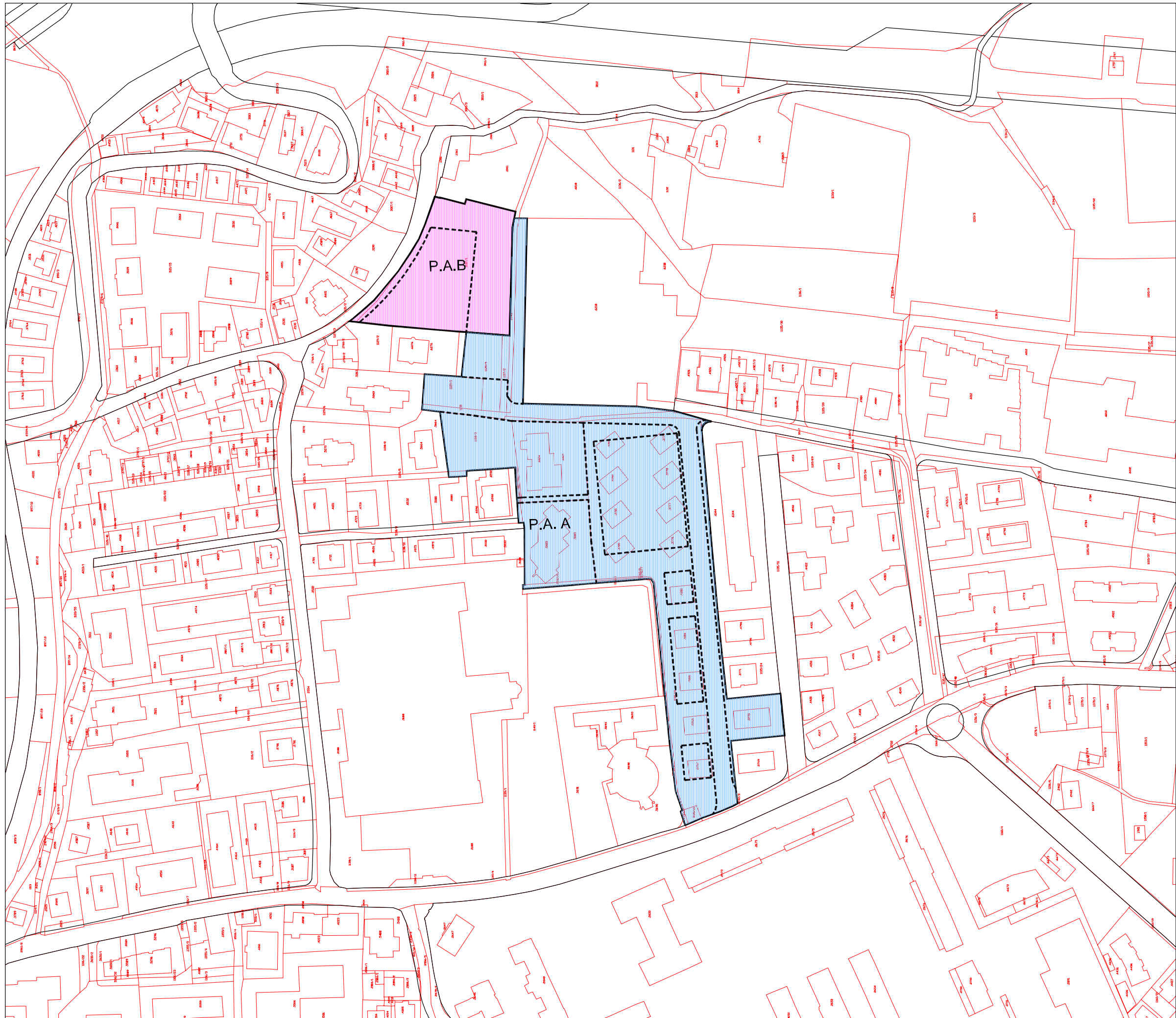


PIANO REGOLATORE GENERALE
VARIANTE 2004

Viale dei Tigli
Proposta

Prof. Joan BUSQUETS & BAU S.L.
060707





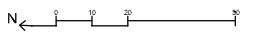
COMUNE DI TRENTO

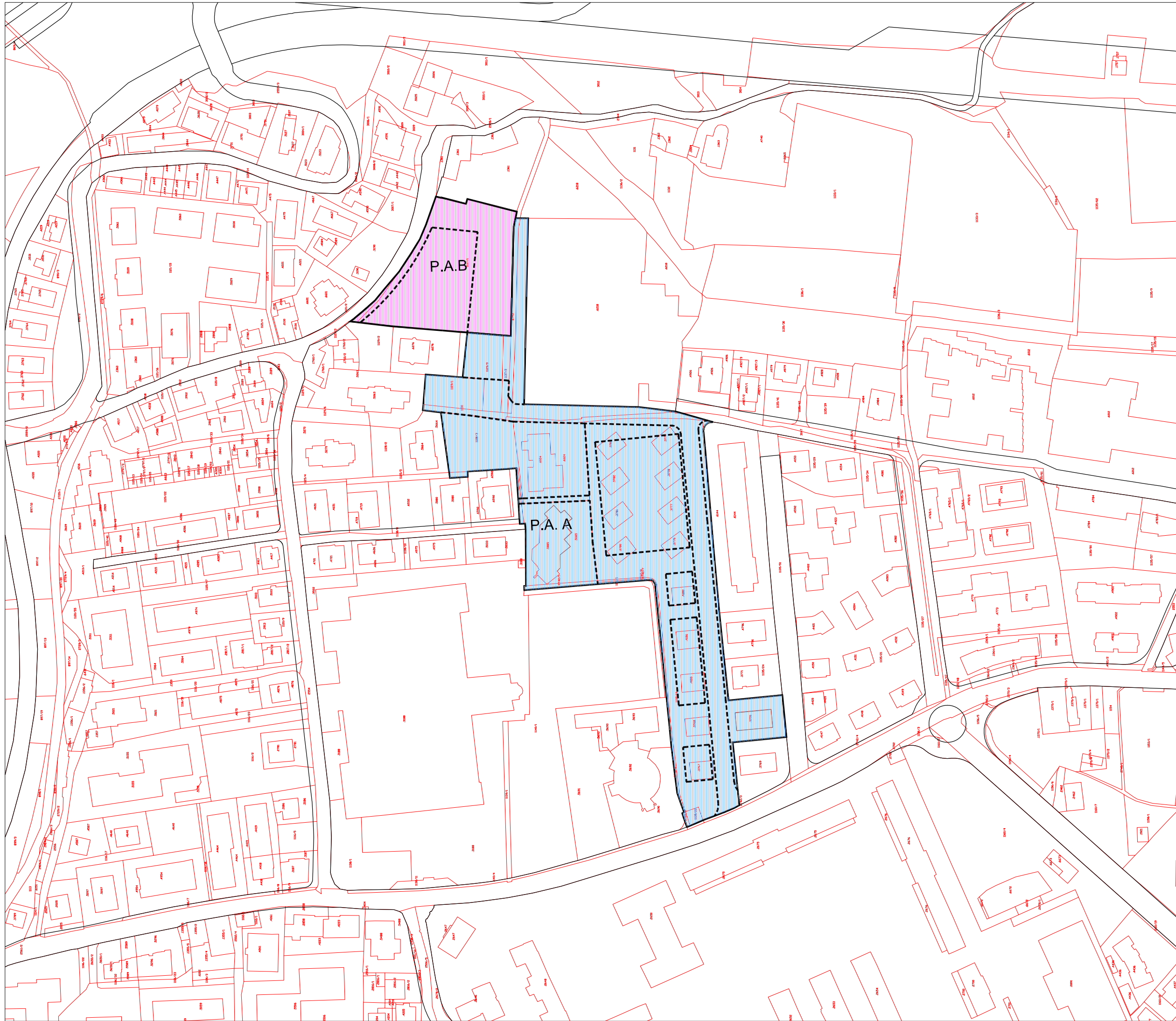


PIANO REGOLATORE GENERALE
VARIANTE 2004

Viale dei Tigli
Piani Attuativi

Prof. Jean BUSQUETS & BAUSL,
050707





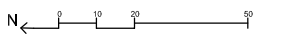
COMUNE DI TRENTO

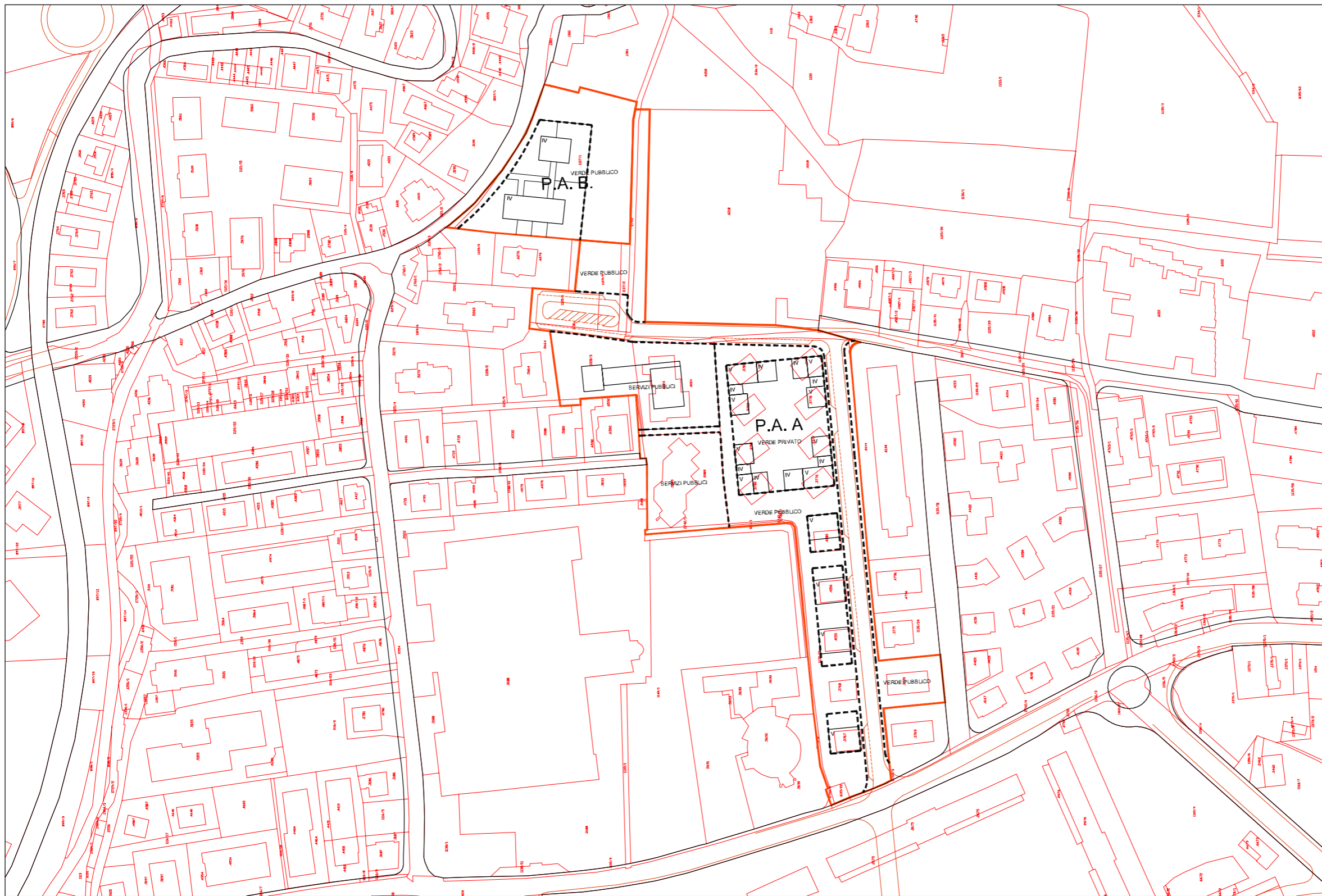


PIANO REGOLATORE GENERALE
VARIANTE 2004

Viale dei Tigli
Piani Attuativi

Prof. Joan BUSQUETS & BAU.S.L.
050767





La volumetria e la superficie coperta necessarie per la realizzazione degli edifici per servizi pubblici di possibile localizzazione sulle aree per le quali è prevista la cessione gratuita all'Amministrazione comunale, sono aggiuntive a quelle indicate nella tabella contenente i parametri edificatori.

PIANI ATTUATIVI	PARAMETRI EDIFICATORI				
	SUPERFICIE TERRITORIALE (m ²)	INDICE DI FABBRICABILITÀ TERRITORIALE (m ³ /m ²)	ALTEZZA MASSIMA (mt)	RAPPORTO DI COPERTURA MASSIMO (Sc/St) %	AREE DA CEDERE AL COMUNE PER SERVIZI PUBBLICI (Ss) m ²
A	19888	1,1	16,5	11,00%	15000
B	4663	1,1	13,5	13,00%	2337

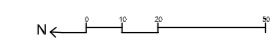
COMUNE DI TRENTO



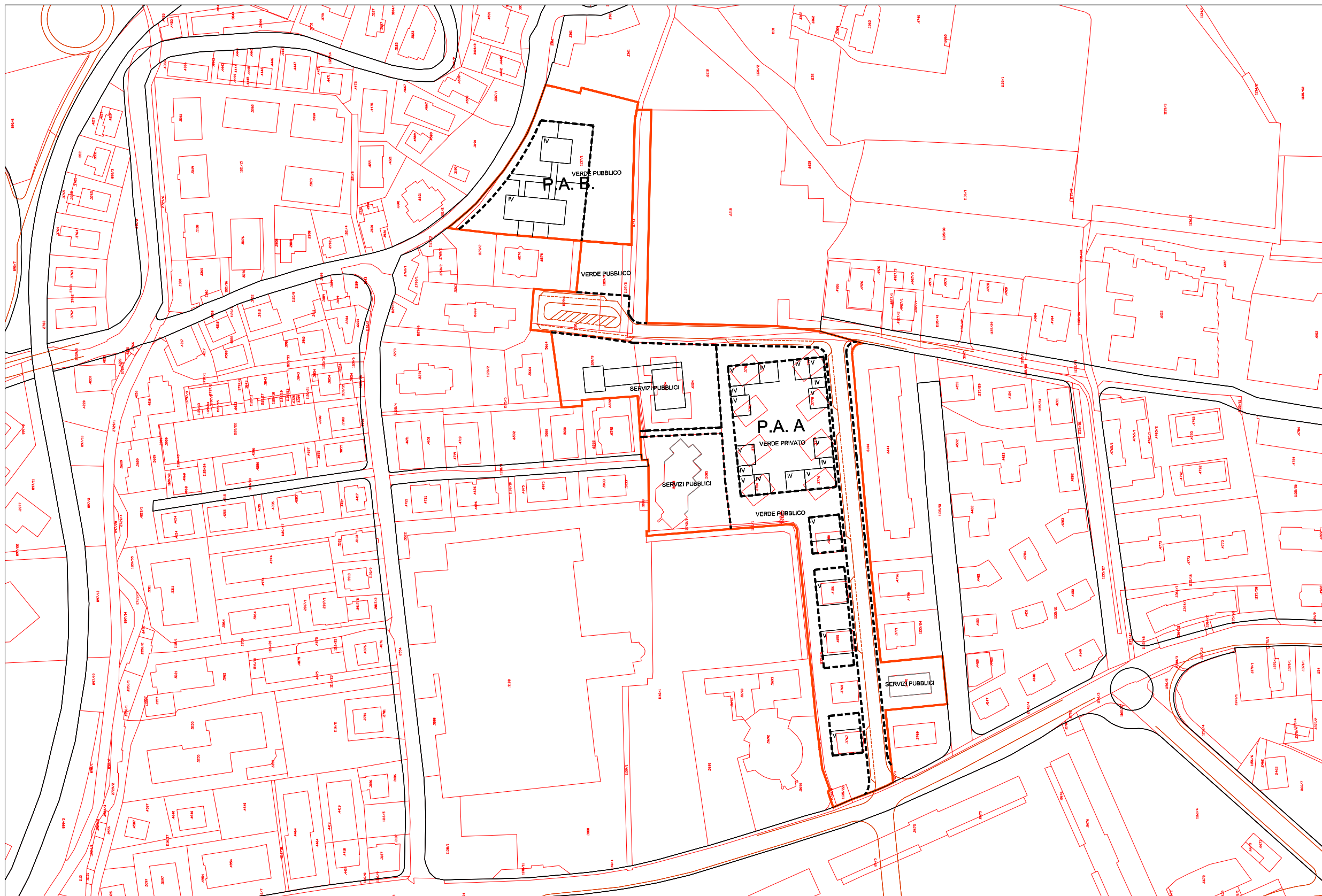
PIANO REGOLATORE GENERALE
VARIANTE 2004

Viale dei Tigli
Piano Attuativo A e B

Prof. Joan BUSQUETS & BAUSL
060707



La volumetria e la superficie coperta necessarie per la realizzazione degli edifici per servizi pubblici di possibile localizzazione sulle aree per le quali é prevista la cessione gratuita all'Amministrazione comunale, sono aggiuntive a quelle indicate nella tabella contenente i parametri edificatori.



PARAMETRI EDIFICATORI					
PIANI ATTUATIVI	SUPERFICIE TERRITORIALE (m ²)	INDICE DI FABBRICABILITÀ TERRITORIALE (m ³ /m ²)	ALTEZZA MASSIMA (mt)	RAPPORTO DI COPERTURA MASSIMO (Sc/St) %	AREE DA CEDERE AL COMUNE PER SERVIZI PUBBLICI (Ss) m ²
A	19888	1,1	16,5	11,00%	15000
B	4663	1,1	13,5	13,00%	2337

COMUNE DI TRENTO



PIANO REGOLATORE GENERALE
VARIANTE 2004

Viale dei Tigli
Piano Attuativo A e B

Prof. Joan BUSQUETS & BAUS.L.
960707






COMUNE DI TRENTO
P.R.G.

Variante 2011 Opere Pubbliche

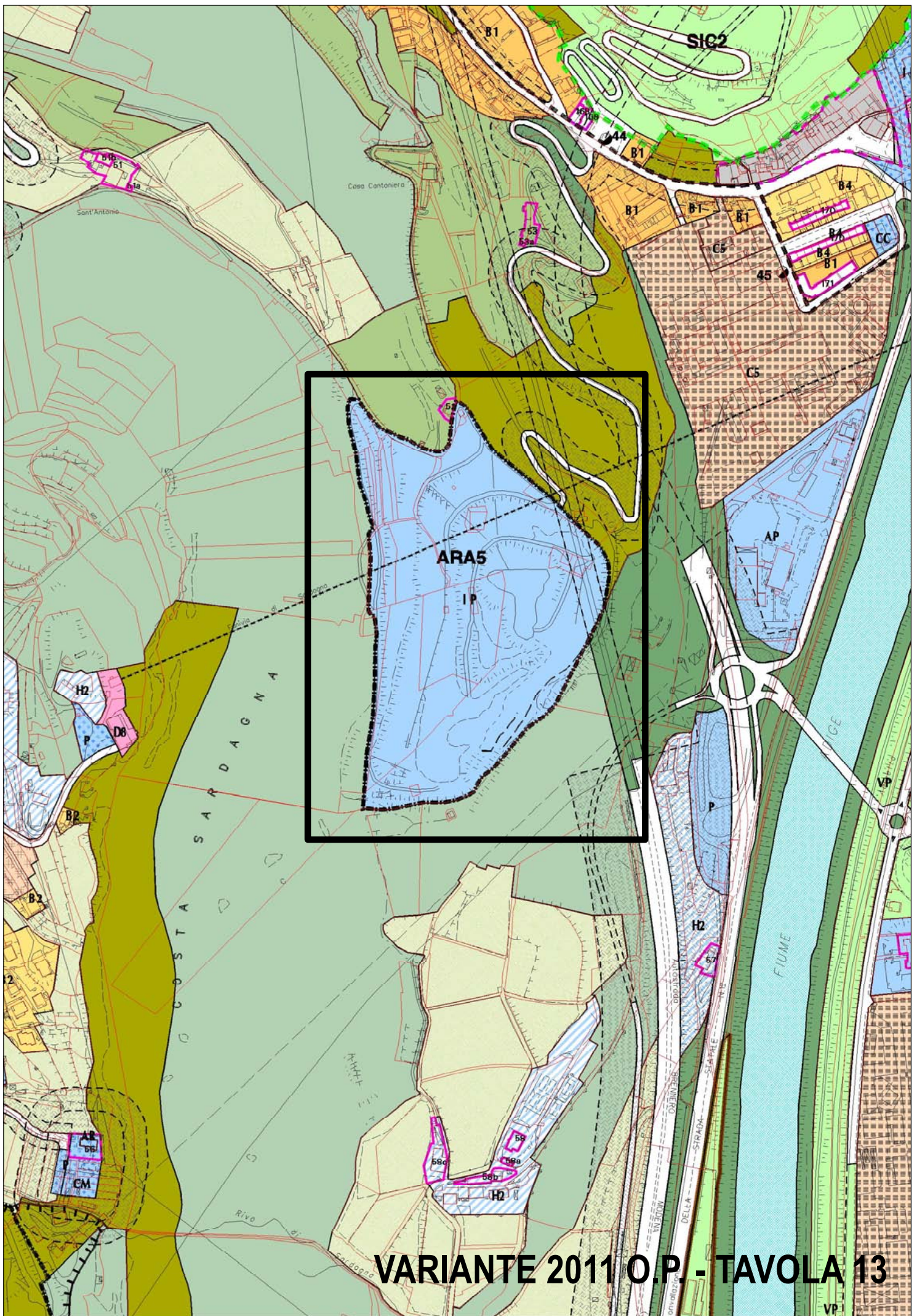
A30. Maso Mirabel – sentenza n. 74/2005
(depositata in Segreteria il 14.03.2005)
C.C. Sardagna – p.f. 336/1 – Ricorso alla
Variante 2001.



Elaborati cartografici

- P.R.G. vigente

- Variante 2011 Opere Pubbliche




VARIANTE 2011 O.P. - TAVOLA 13



COMUNE DI TRENTO
P.R.G.

Variante 2011 Opere Pubbliche

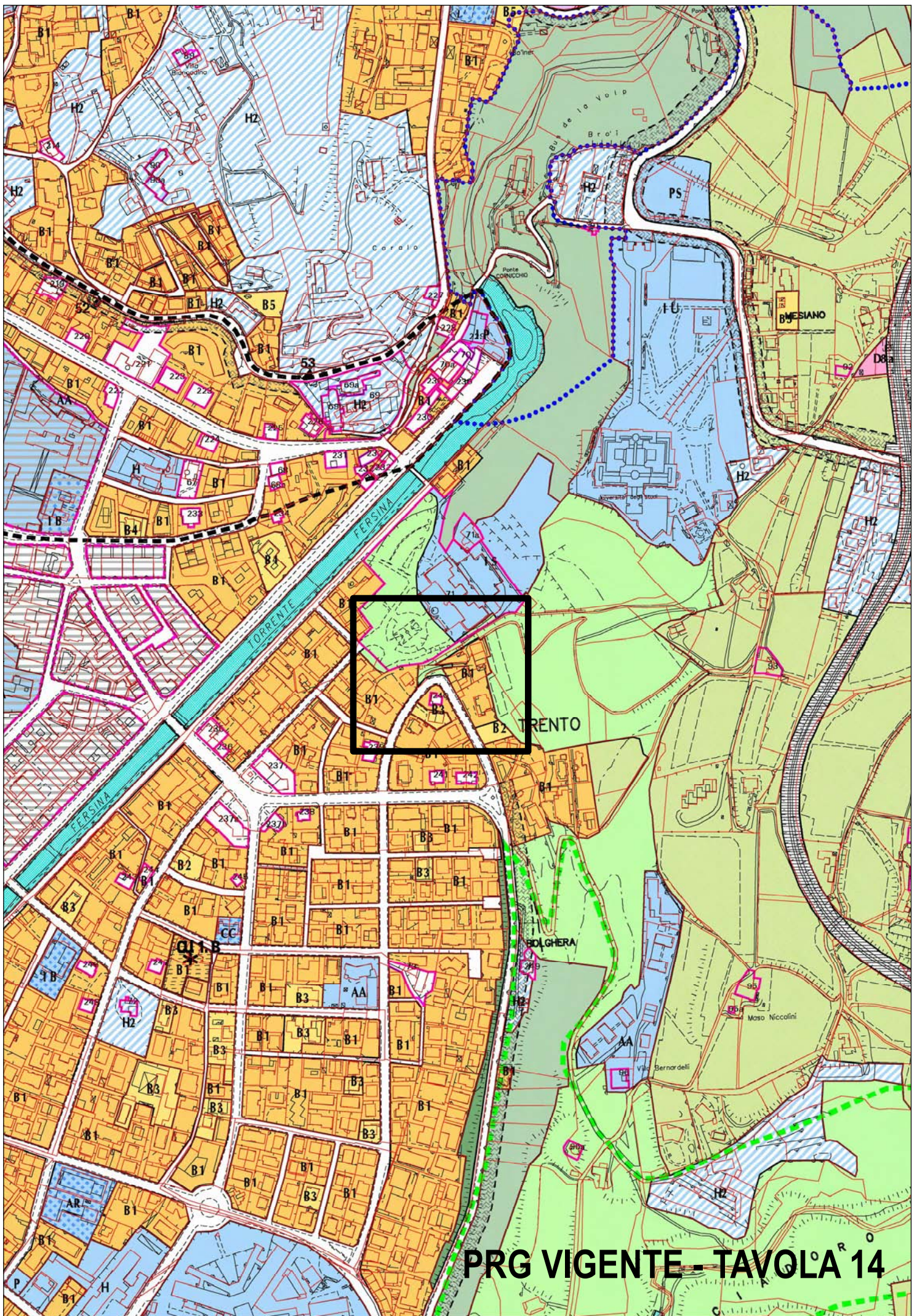
A31. Zocca Gabriele – Sentenza n. 170/2009
(depositata in Segreteria il 04. 06.2009) –
C.C. Trento – p.f. 834/6 – Ricorso alla
Variante 2004.



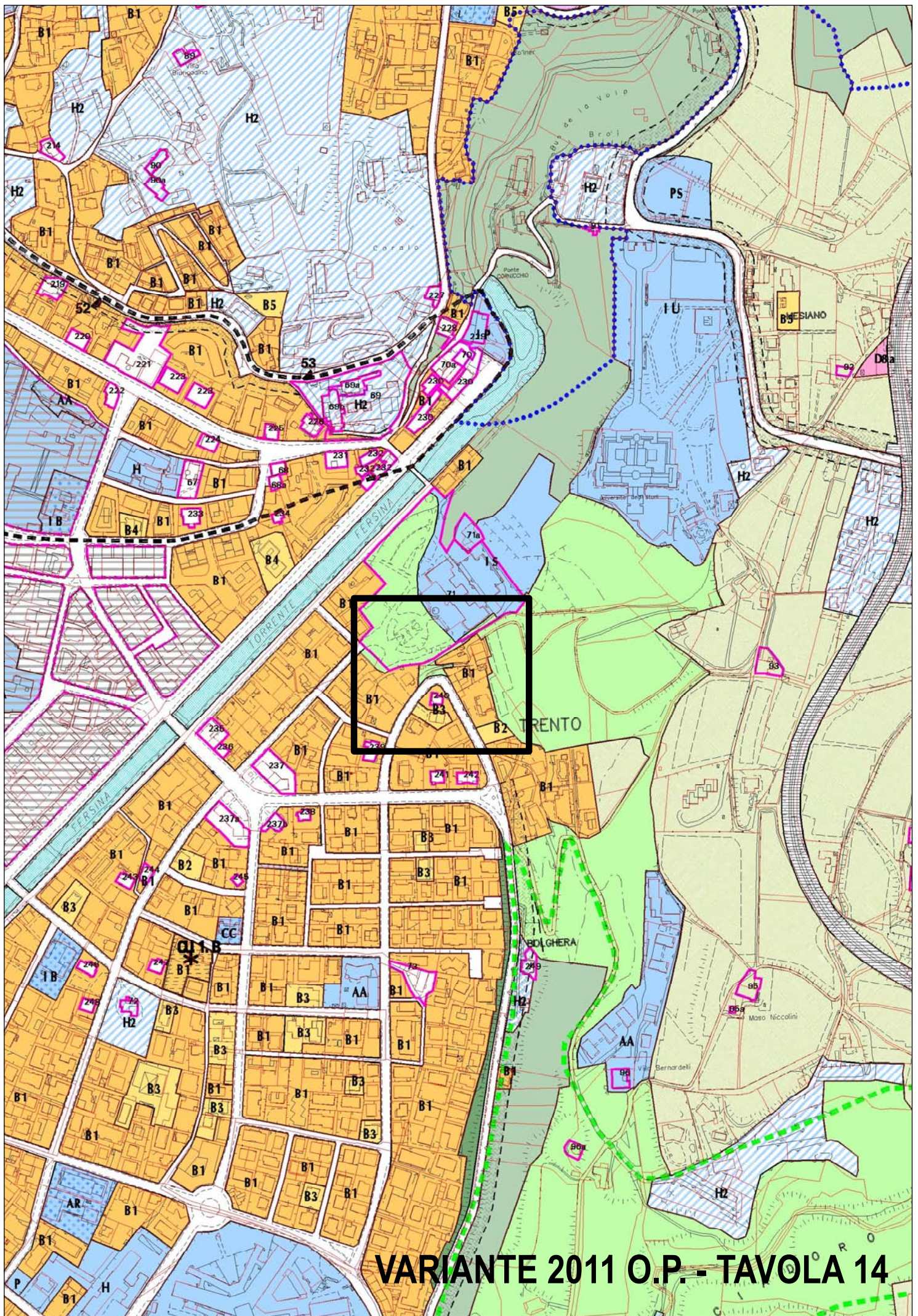
Elaborati cartografici

- P.R.G. vigente

- Variante 2011 Opere Pubbliche



PRG VIGENTE - TAVOLA 14



VARIANTE 2011 O.P. - TAVOLA 14



COMUNE DI TRENTO
P.R.G.


Variante 2011 Opere Pubbliche

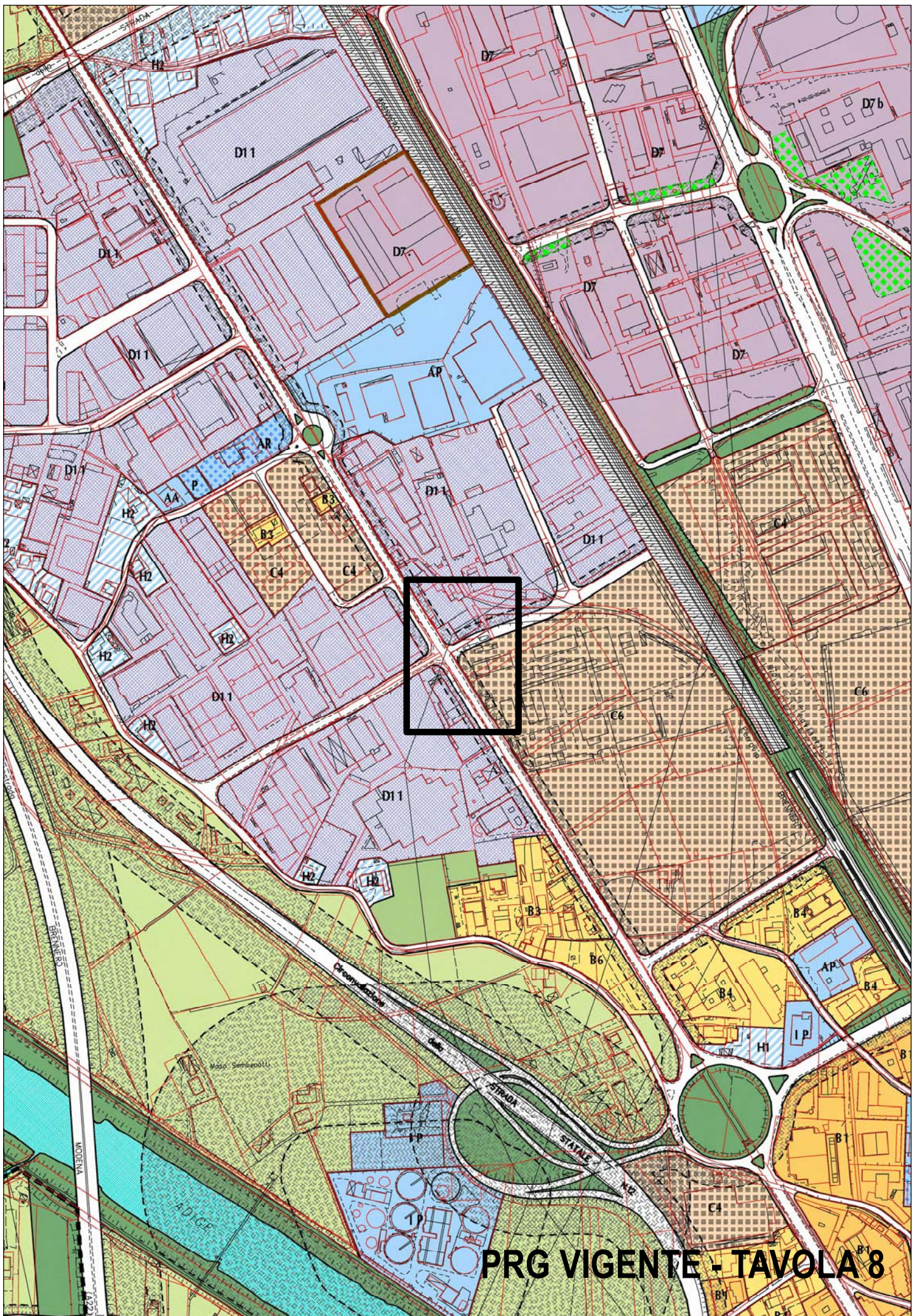
A32. Correzione errore materiale fascia di
rispetto stradale in via Maccani a Trento
nord.

Elaborati cartografici

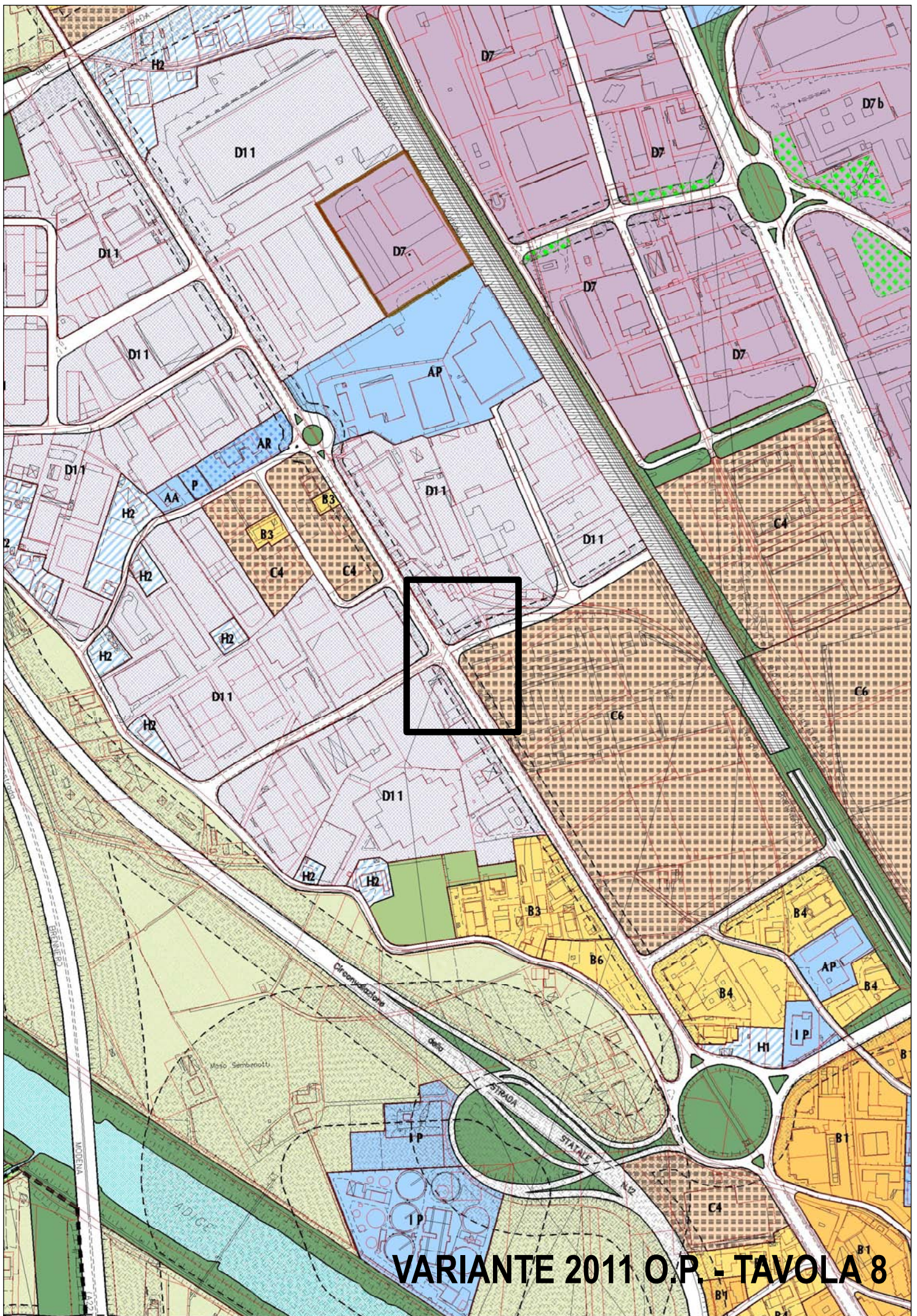
- P.R.G. vigente

- Variante 2011 Opere Pubbliche





PRG VIGENTE - TAVOLA 8



VARIANTE 2011 O.P. - TAVOLA 8



COMUNE DI TRENTO
P.R.G.


Variante 2011 Opere Pubbliche

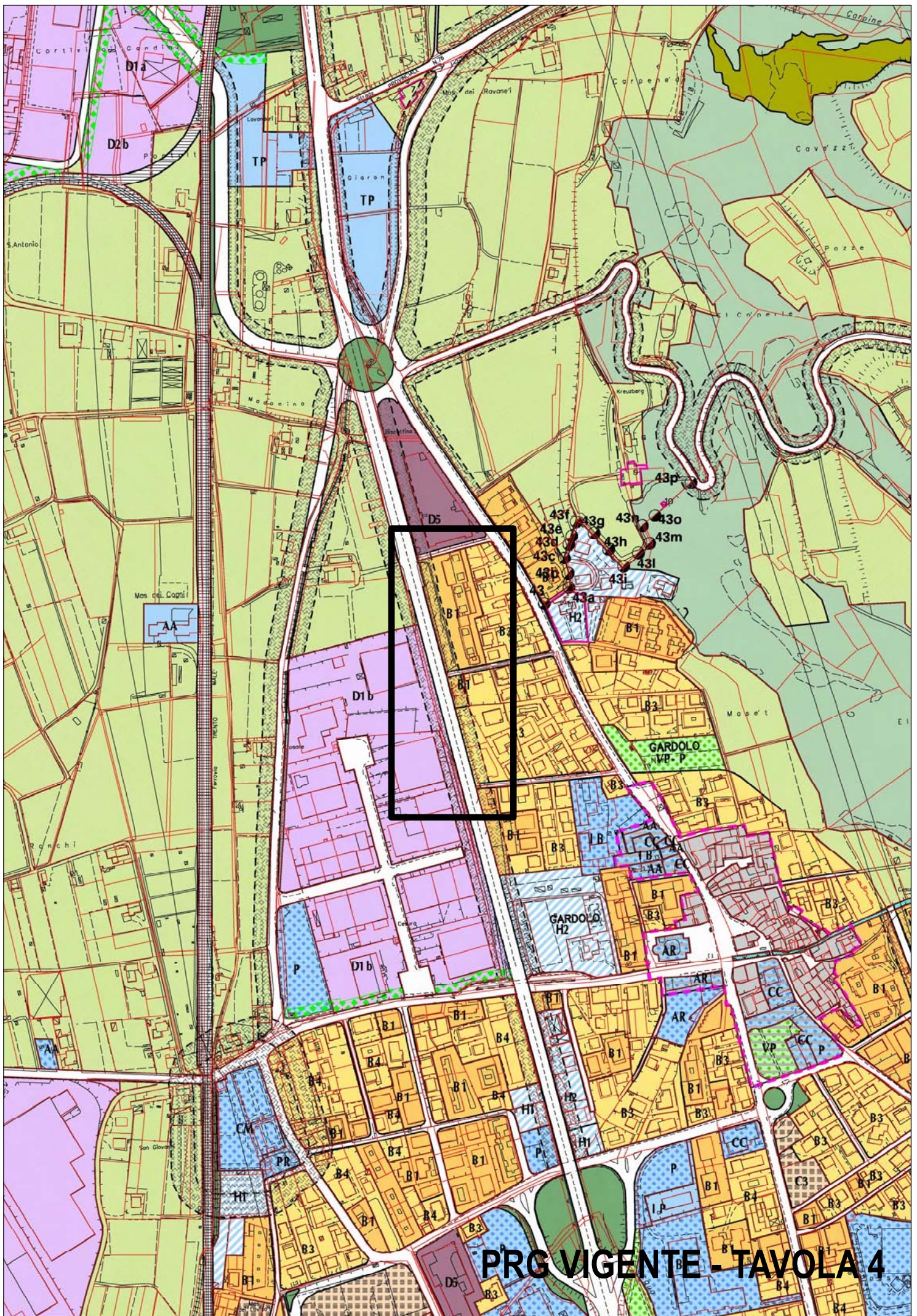
A33. Correzione errore materiale fascia di
rispetto stradale tra via Bolzano e via S.
Anna a Gardolo.

Elaborati cartografici

- P.R.G. vigente

- Variante 2011 Opere Pubbliche





PRC VIGENTE - TAVOLA 4

