



COMUNE DI TRENTO

PRG

VARIANTE 2008

OPERE PUBBLICHE  
gruppo A

ELABORATI CARTOGRAFICI

SERVIZIO URBANISTICA

1<sup>a</sup> adozione: deliberazione del Consiglio comunale n. 61 del 28 luglio 2008  
Adozione definitiva: deliberazione del Consiglio comunale n. 130 del 9 dicembre 2008  
Approvazione: deliberazione della Giunta provinciale n. 2 del 9 gennaio 2009



## ELABORATI CARTOGRAFICI

### “ Disciplina del suolo e degli edifici “ - Stralci in scala 1:5000:

- **PRG vigente**

- **Variante O.P. 2008**


1. Nuova rotatoria lungo Via Maccani a Trento.
2. Nuova viabilità per il collegamento tra Via dei Palustei e Via del Malgar a Meano.
3. Nuova viabilità per il collegamento tra Via al Pont dei Vodi e Via Monaco a Spini di Gardolo.
4. Traslazione tracciato viabilità in prossimità del nuovo svincolo sulla circonvallazione e realizzazione nuovo collegamento ciclabile a Trento sud.
5. Ridefinizione sezione stradale in località Ghiaie a Gardolo.
6. Stralcio viabilità a servizio di zone residenziali di tipo “B3” in località Roncafort a Gardolo.
7. Modifica fascia di rispetto stradale sulla viabilità di accesso sud alle nuove caserme in località S. Vincenzo a Mattarello.
8. Modifica fasce di rispetto stradale a Vigolo Baselga.
9. Modifica fascia di rispetto stradale e cambio destinazione funzionale di una zona servizi in località San Bartolomeo a Trento.
10. [previsione eliminata dal presente elaborato con l’adozione definitiva e inserita nella “VARIANTE 2008 OPERE PUBBLICHE – gruppo B”]
11. Ampliamento zona per parcheggio pubblico a Gardolo di mezzo.
12. Modifica assetto urbanistico dell’area corrispondente allo svincolo di connessione fra la circonvallazione e l’asse di Via del Brennero – Via Bolzano.
13. Ampliamento zona servizi per trasporto pubblico e rimessaggio in località Vela a Trento.
14. Modifica della destinazione funzionale della zona servizi per l’istruzione di base del complesso “Canossiane” a Trento.
15. Ampliamento della zona servizi per centri civici a Vigolo Baselga.
16. Modifica della destinazione funzionale della zona servizi per parcheggio in località Marnighe a Cognola.
17. Nuova zona destinata a verde di protezione e arredo a Cadine.
18. [previsione eliminata dal presente elaborato con l’adozione definitiva e inserita nella “VARIANTE 2008 OPERE PUBBLICHE – gruppo B”]
19. Cambio destinazione particelle comunali lungo il rio Salé a Trento.
20. Cambio destinazione porzione di particella in Via Paludi a Canova di Gardolo.
21. Parziale modifica della destinazione funzionale dell’area di proprietà comunale in Via delle Ghiaie a Trento.
22. Riperimetrazione zona a verde pubblico a Sardagna.
23. Riperimetrazione zona a verde pubblico tra Martignano e Cognola.
24. Riperimetrazione zona servizi a Panté di Povo.



COMUNE DI TRENTO  
Variante O.P. 2008

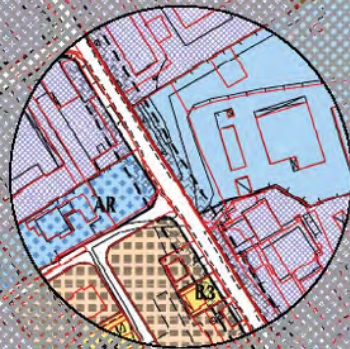
P.R.G.

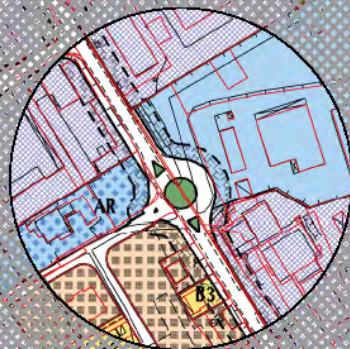
1. Nuova rotatoria lungo Via Maccani  
a Trento



**Elaborati cartografici**

- P.R.G. vigente
- Variante O.P. 2008






**VARIANTE O.P. 2008 - TAVOLA 8**



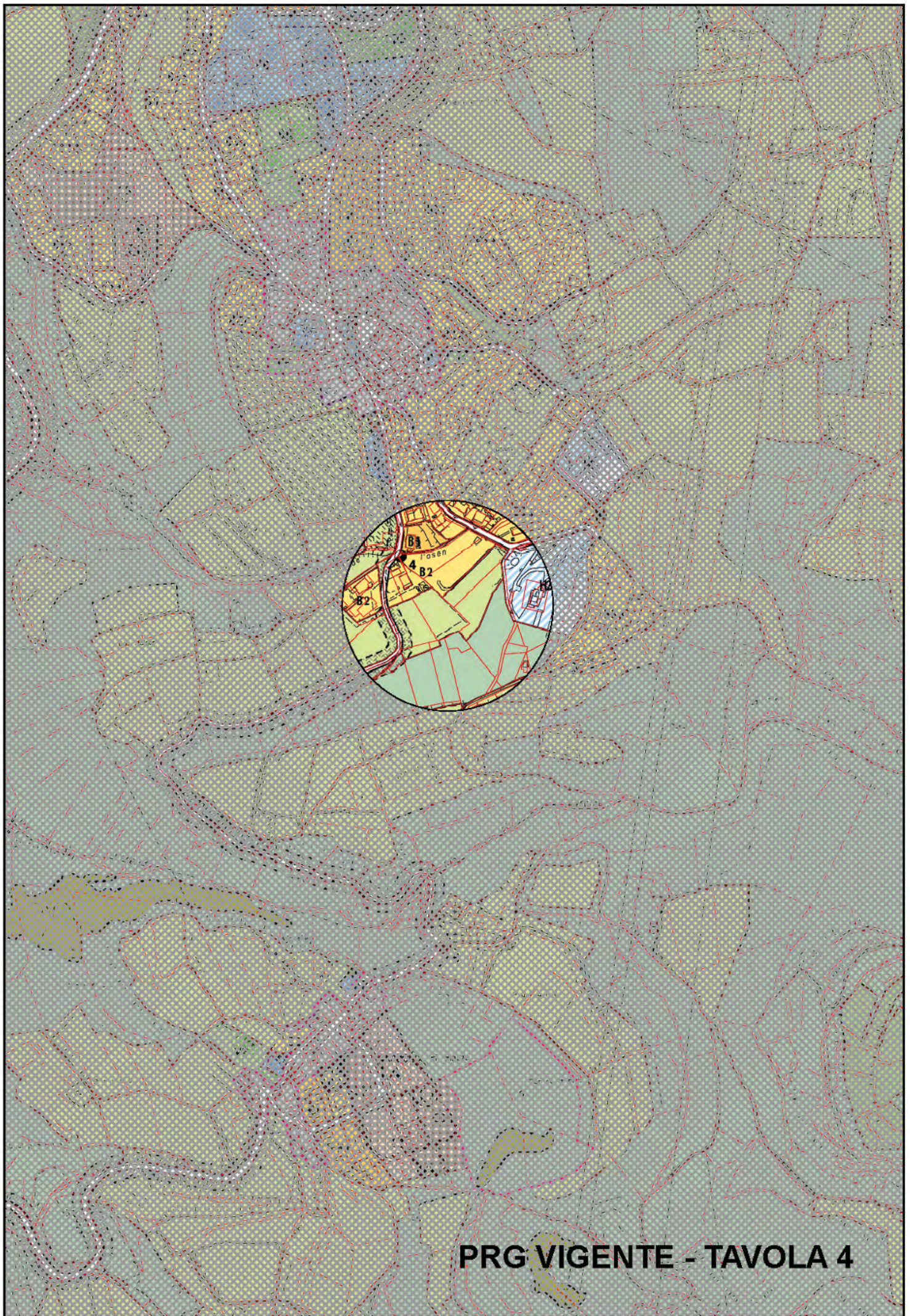
COMUNE DI TRENTO  
Variante O.P. 2008

P.R.G.

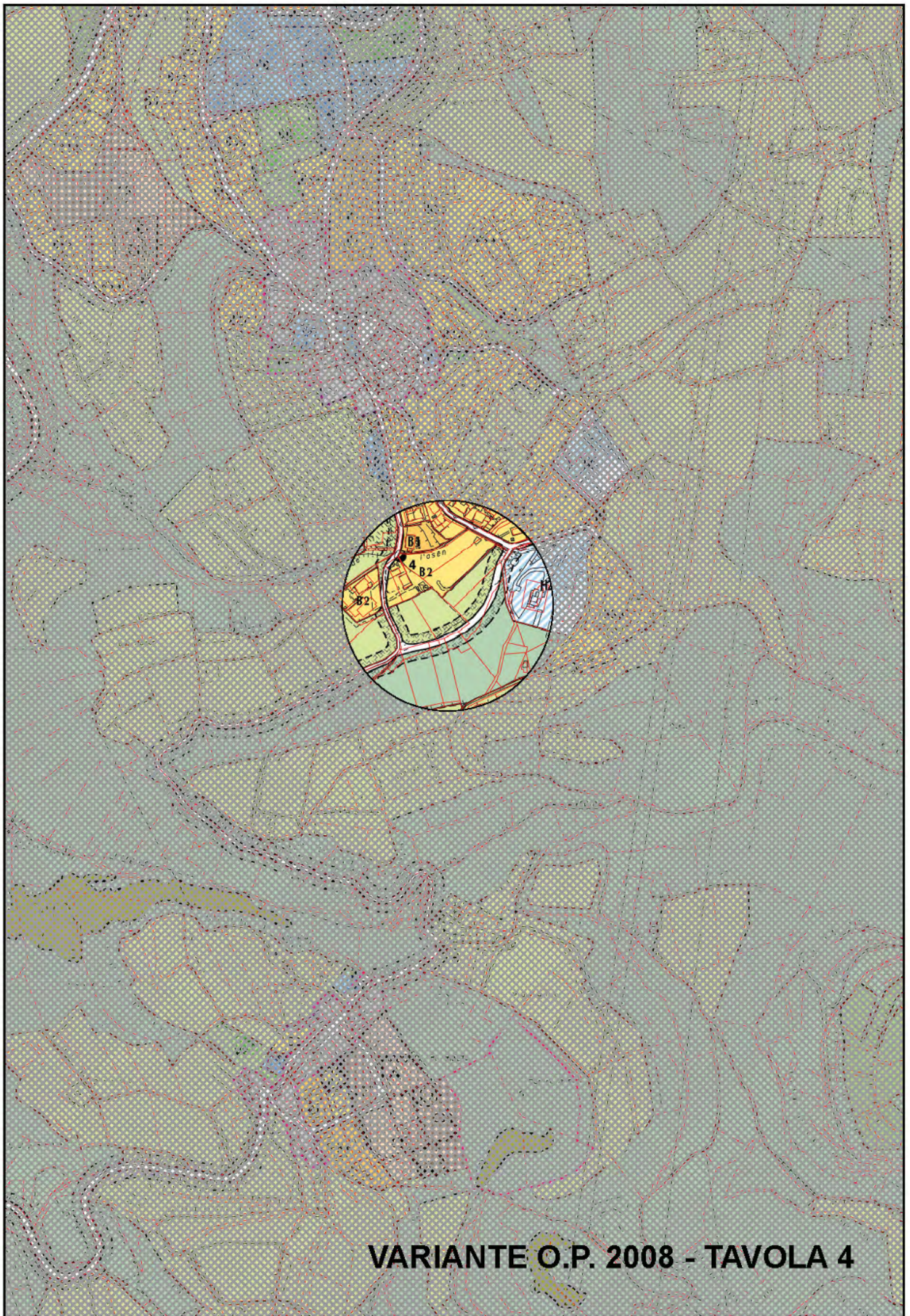
2. Nuova viabilità per il collegamento  
tra Via dei Palustei e Via del Malgar  
a Meano
- 

**Elaborati cartografici**

- P.R.G. vigente
- Variante O.P. 2008



**PRG VIGENTE - TAVOLA 4**




**VARIANTE O.P. 2008 - TAVOLA 4**



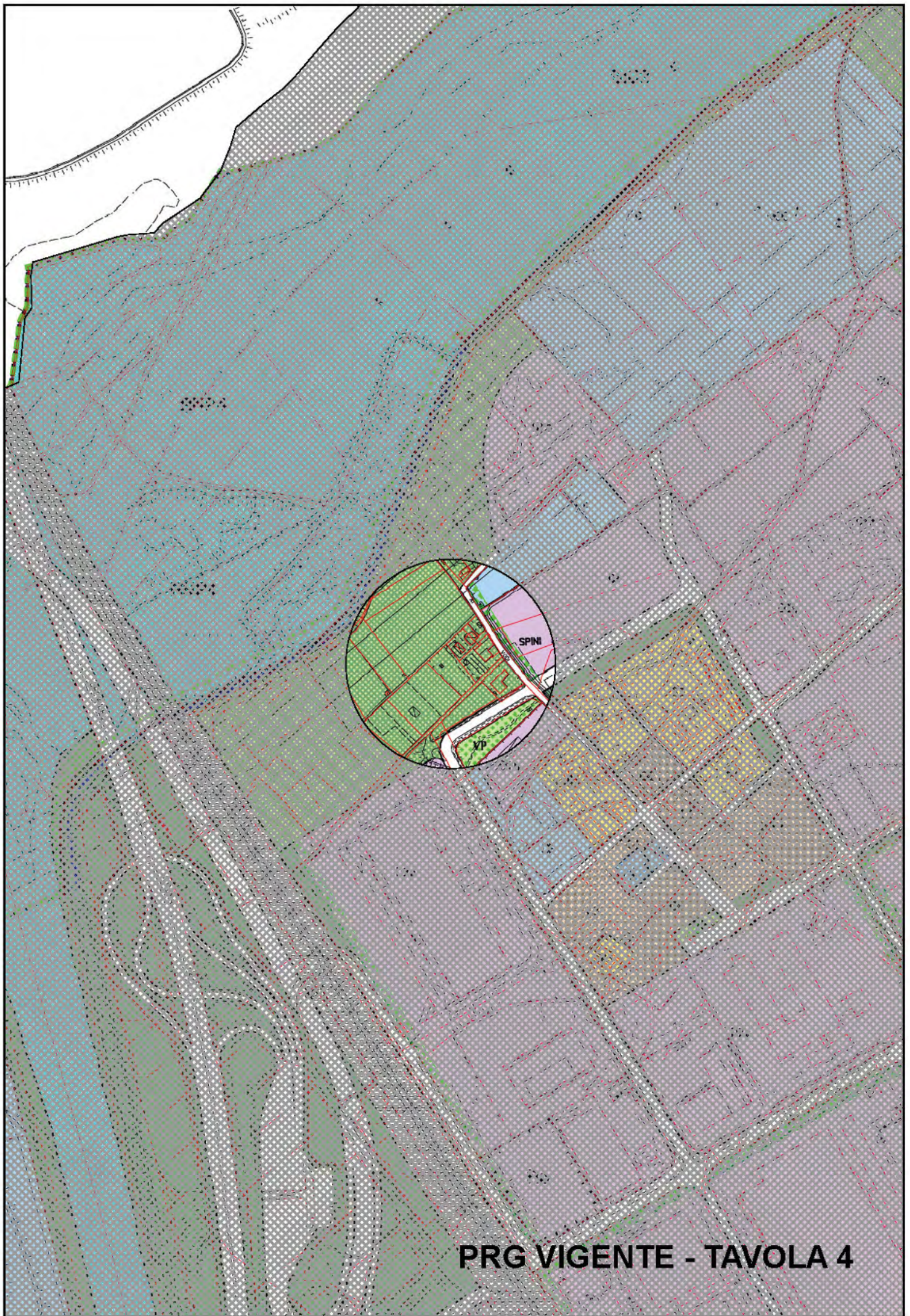
COMUNE DI TRENTO  
Variante O.P. 2008

P.R.G.

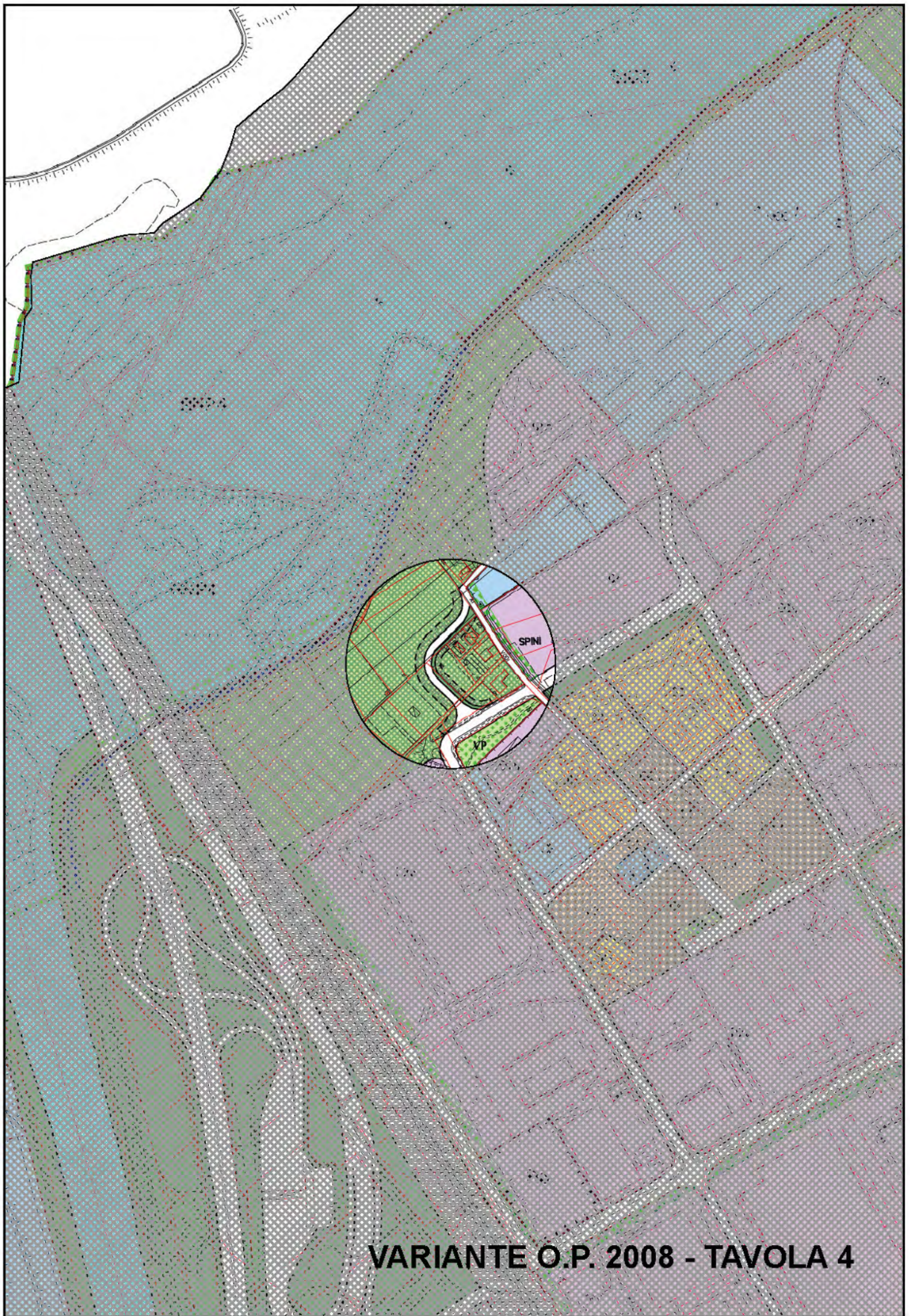
3. Nuova viabilità per il collegamento  
tra Via al Pont dei Vodi e Via Monaco  
a Spini di Gardolo
- 

**Elaborati cartografici**

- P.R.G. vigente
- Variante O.P. 2008



**PRG VIGENTE - TAVOLA 4**




**VARIANTE O.P. 2008 - TAVOLA 4**



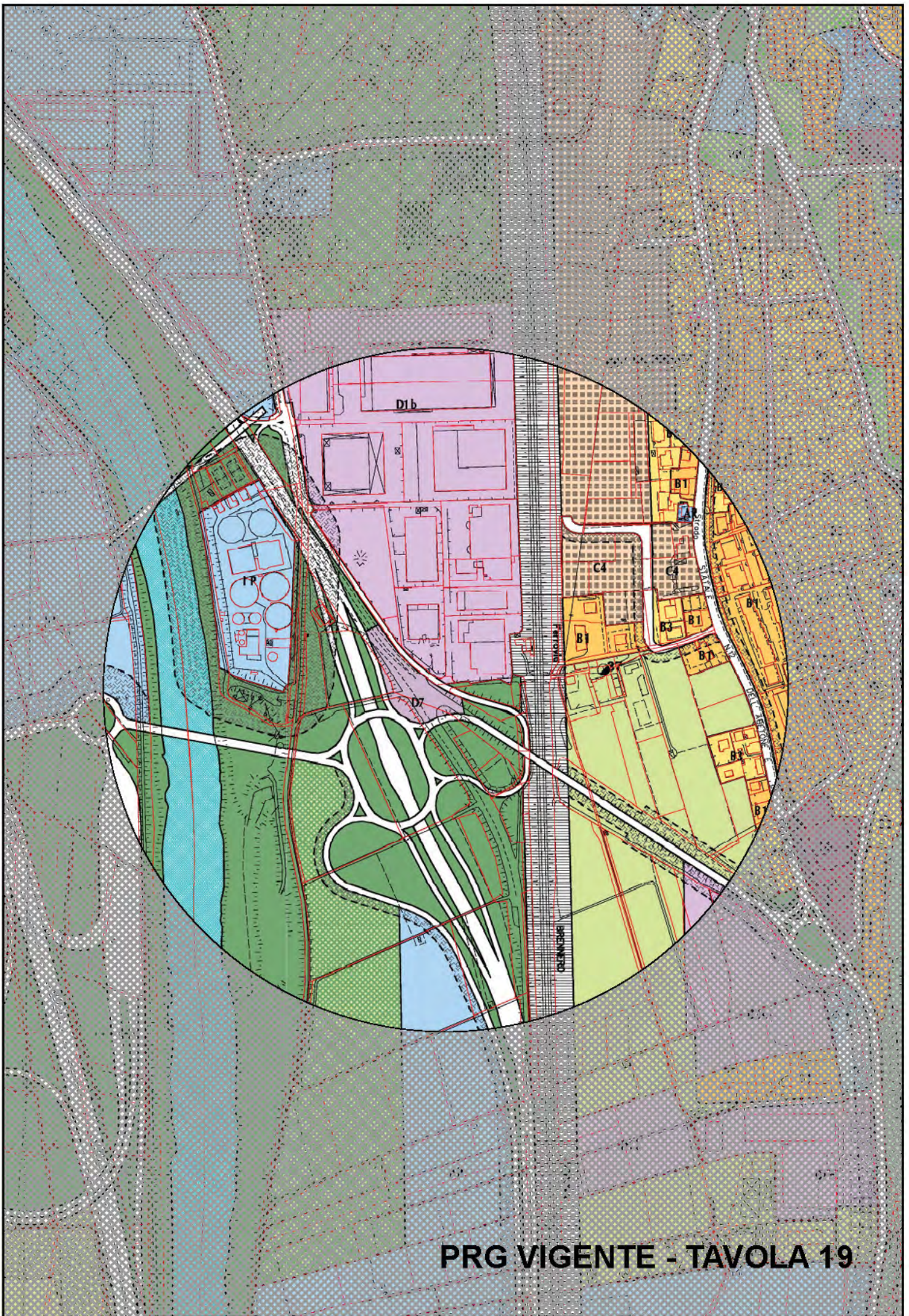
COMUNE DI TRENTO  
Variante O.P. 2008

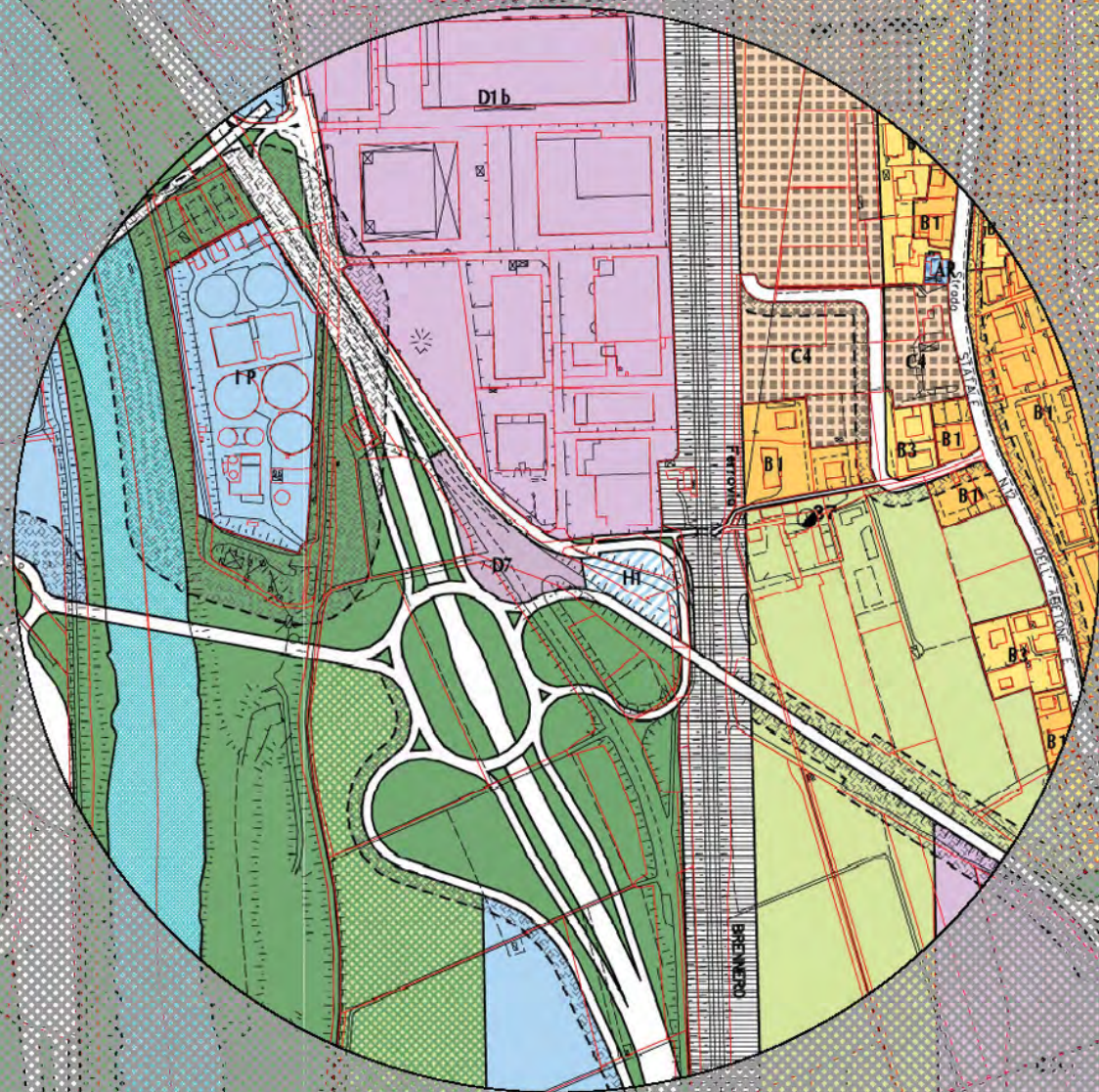
P.R.G.

4. Traslazione tracciato viabilità in  
prossimità del nuovo svincolo sulla  
circonvallazione e realizzazione  
nuovo collegamento ciclabile  
a Trento sud
- 

**Elaborati cartografici**

- P.R.G. vigente
- Variante O.P. 2008








COMUNE DI TRENTO  
Variante O.P. 2008

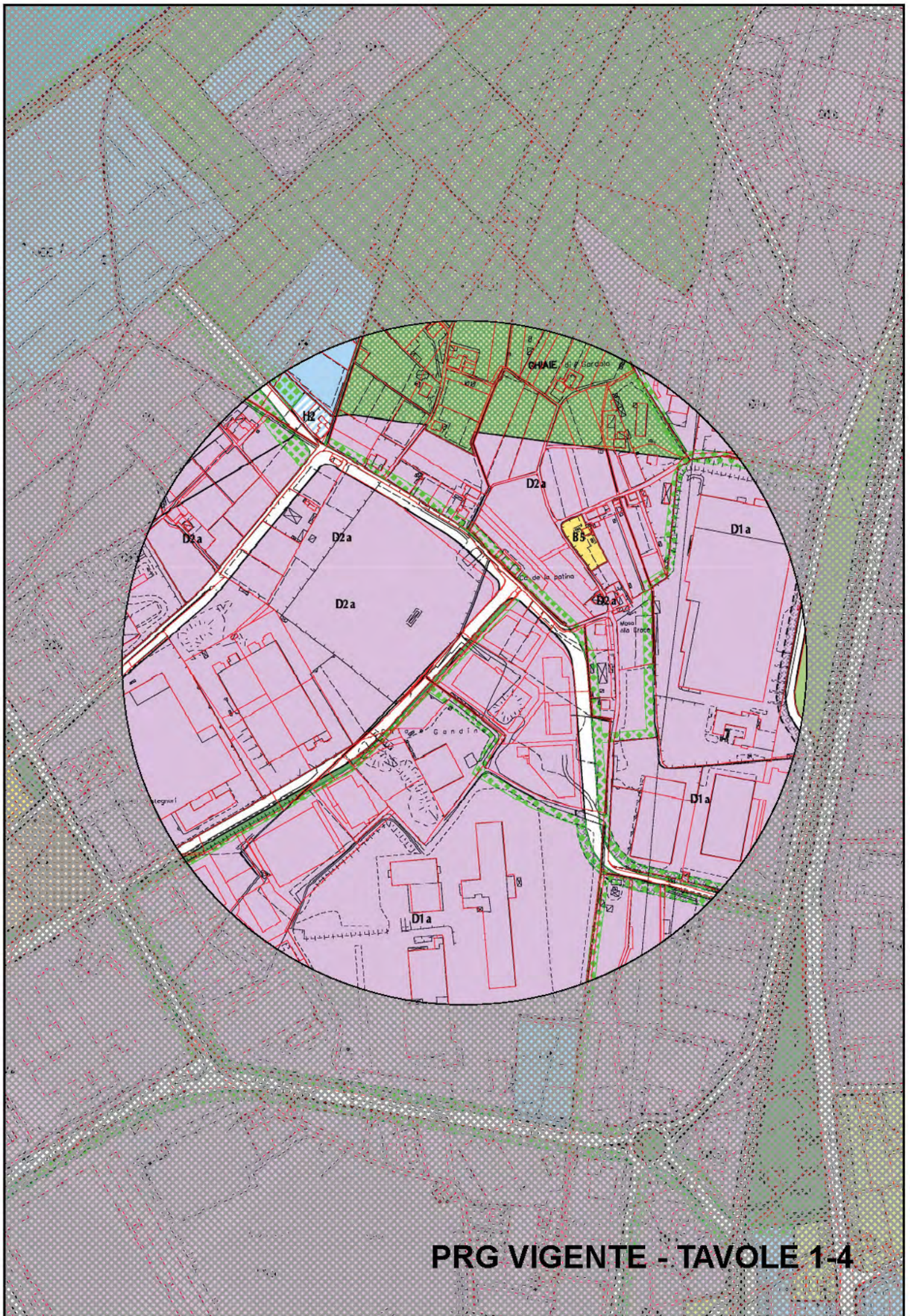
P.R.G.

5. Ridefinizione sezione stradale in località  
Ghiaie a Gardolo

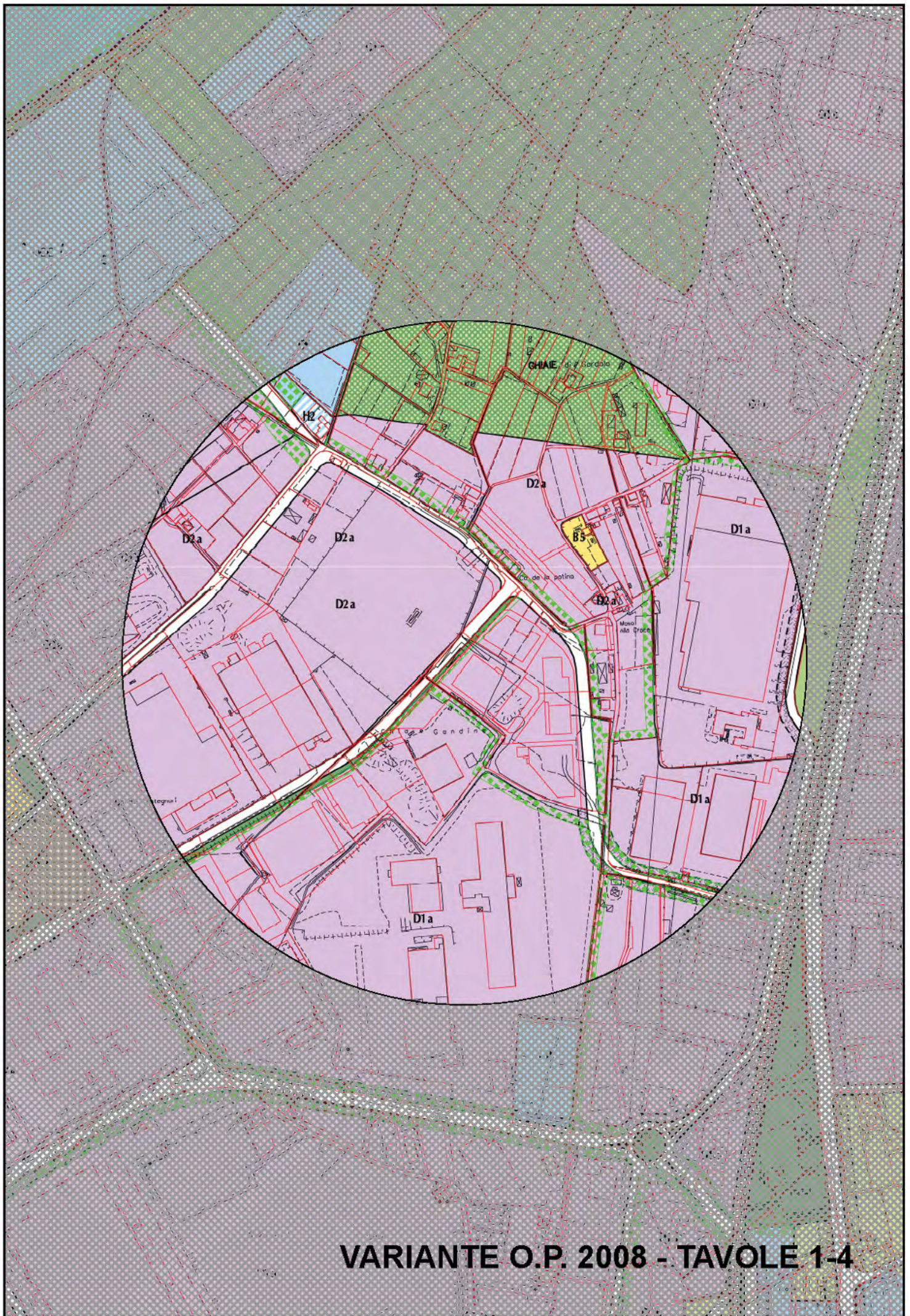


**Elaborati cartografici**

- P.R.G. vigente
- Variante O.P. 2008



**PRG VIGENTE - TAVOLE 1-4**




**VARIANTE O.P. 2008 - TAVOLE 1-4**



COMUNE DI TRENTO  
Variante O.P. 2008

P.R.G.

6. Stralcio viabilità a servizio di zone  
residenziali di tipo "B3" in località  
Roncafort a Gardolo

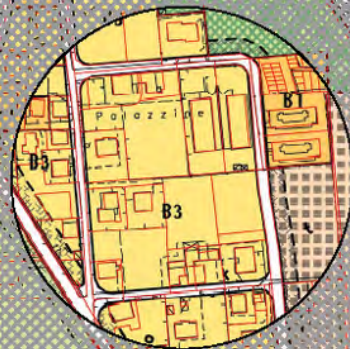


**Elaborati cartografici**

- P.R.G. vigente
- Variante O.P. 2008



**PRG VIGENTE - TAVOLA 8**




**VARIANTE O.P. 2008 - TAVOLA 8**



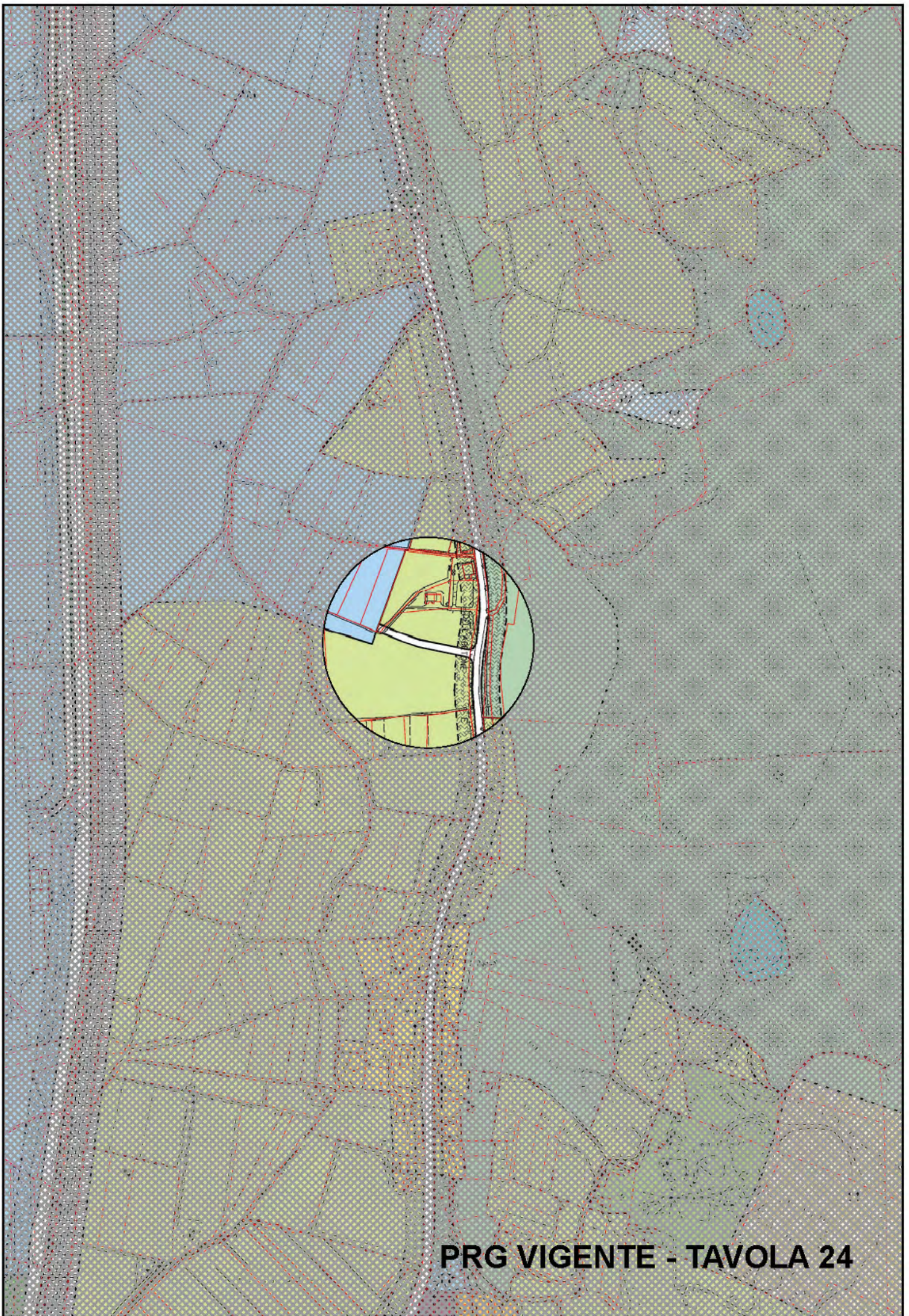
COMUNE DI TRENTO  
Variante O.P. 2008

P.R.G.

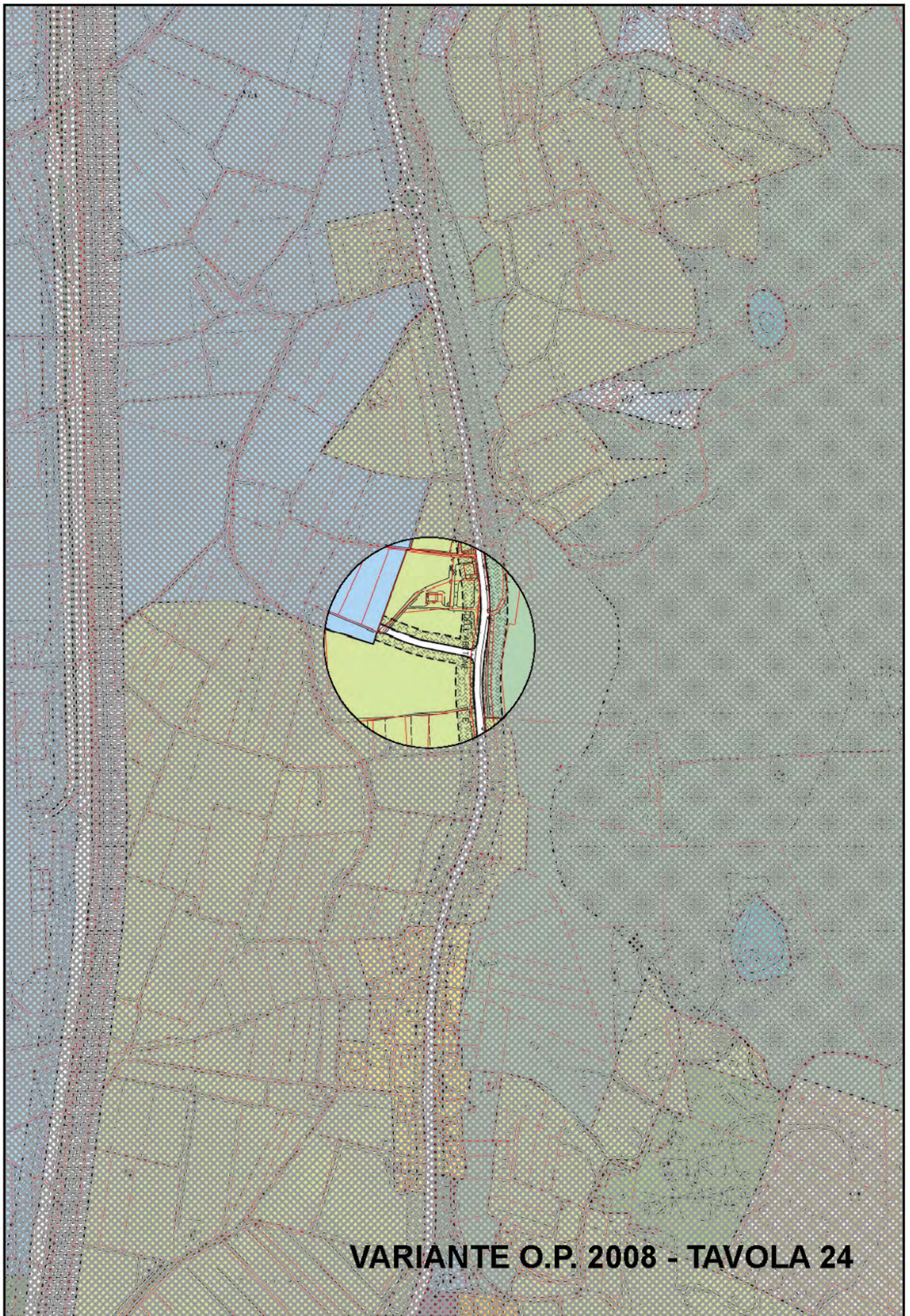
7. Modifica fascia di rispetto stradale  
sulla viabilità di accesso sud  
alle nuove caserme in località  
S. Vincenzo a Mattarello
- 

**Elaborati cartografici**

- P.R.G. vigente
- Variante O.P. 2008



**PRG VIGENTE - TAVOLA 24**




**VARIANTE O.P. 2008 - TAVOLA 24**



COMUNE DI TRENTO  
Variante O.P. 2008

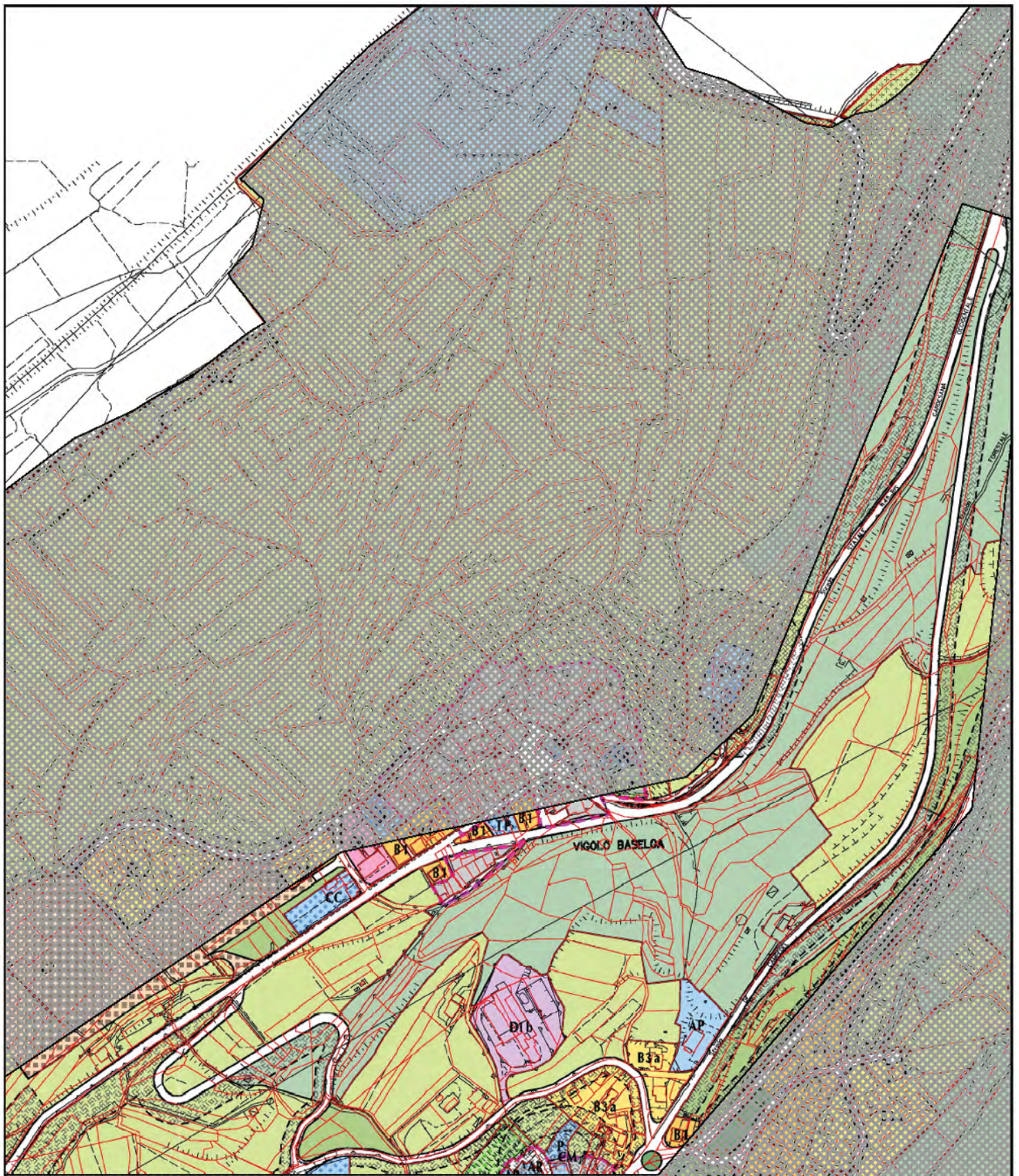
P.R.G.

8. Modifica fasce di rispetto stradale  
a Vigolo Baselga

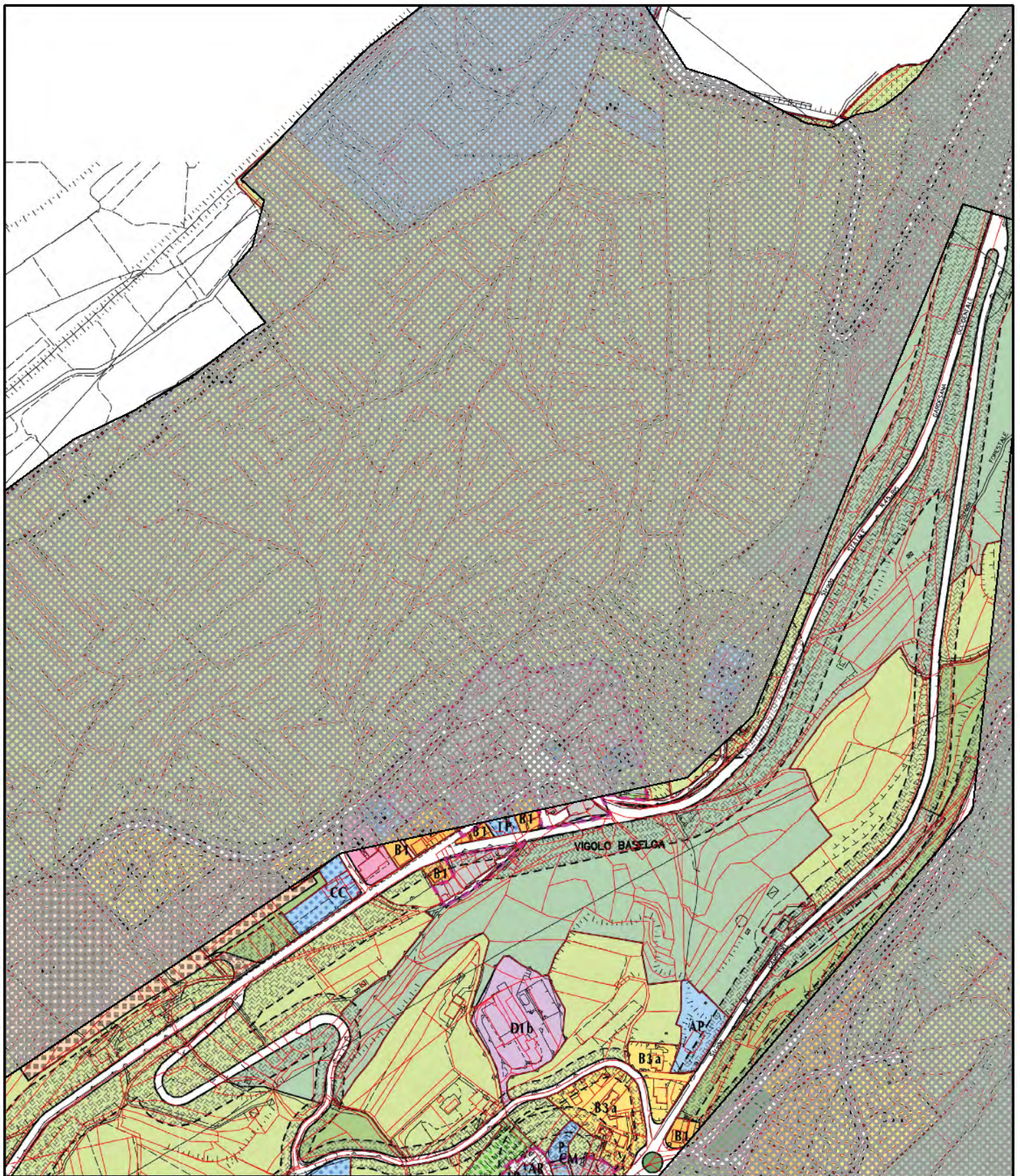


**Elaborati cartografici**

- P.R.G. vigente
- Variante O.P. 2008



**PRG VIGENTE - TAVOLE 6-7**




**VARIANTE O.P. 2008 - TAVOLE 6-7**



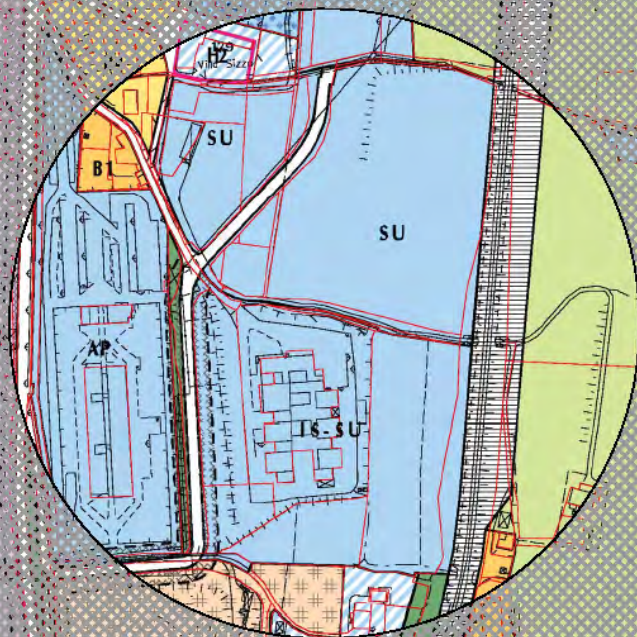
COMUNE DI TRENTO  
Variante O.P. 2008

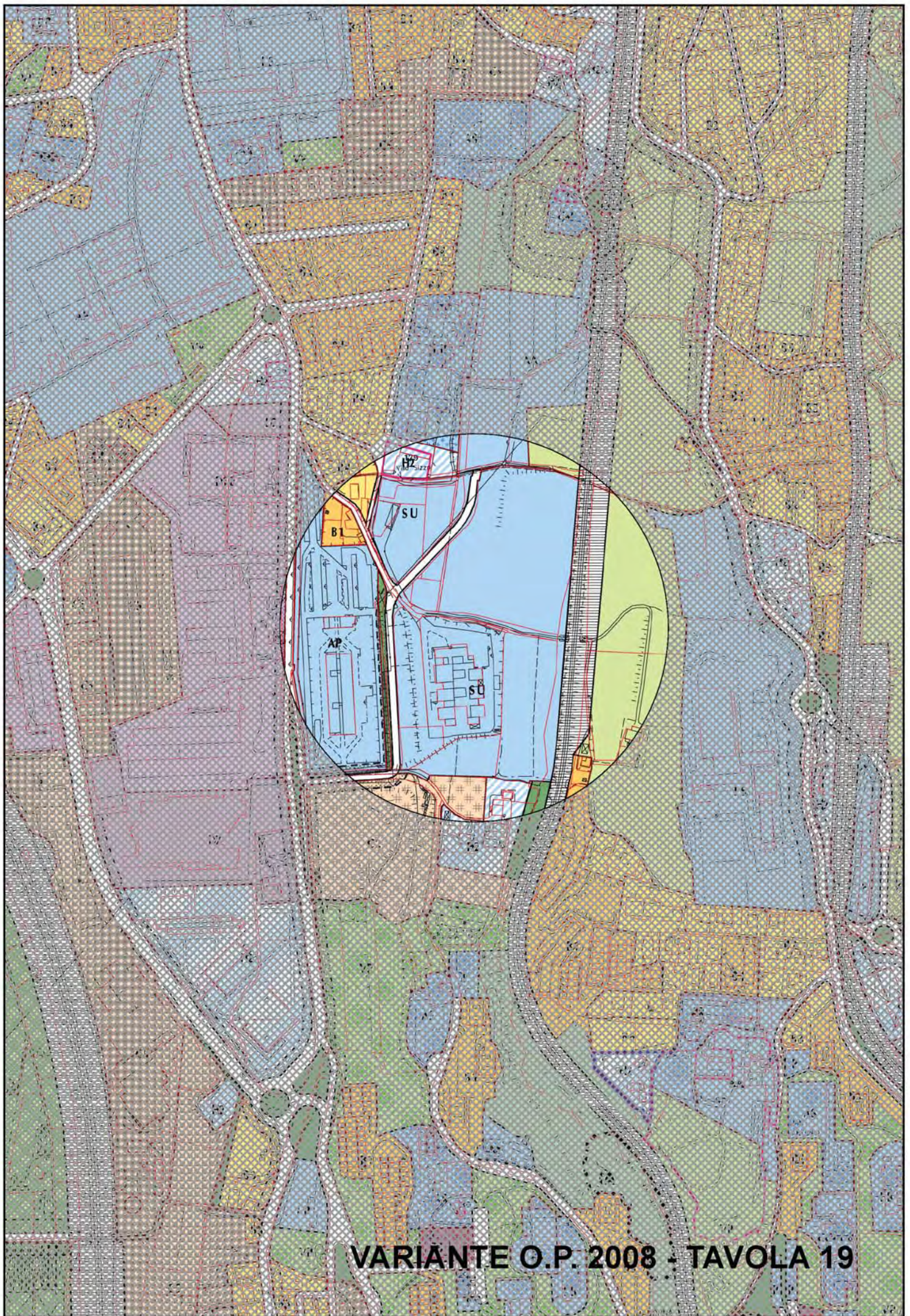
P.R.G.

9. Modifica fascia di rispetto stradale  
e cambio destinazione funzionale  
di una zona servizi in località  
San Bartolomeo a Trento
- 

**Elaborati cartografici**

- P.R.G. vigente
- Variante O.P. 2008








COMUNE DI TRENTO  
Variante O.P. 2008

P.R.G.

11. Ampliamento zona per parcheggio  
pubblico a Gardolo di mezzo

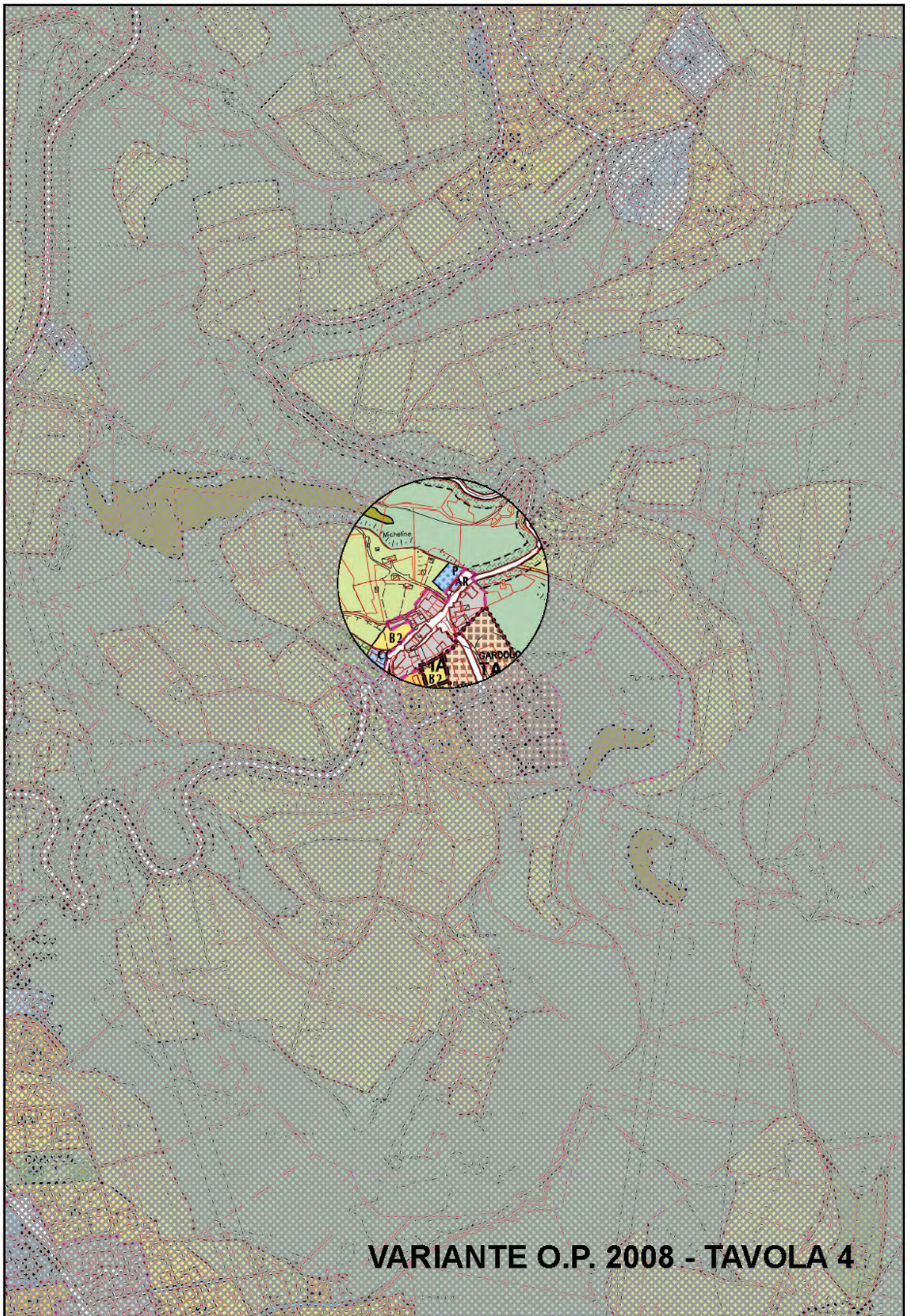


**Elaborati cartografici**

- P.R.G. vigente
- Variante O.P. 2008



**PRG VIGENTE - TAVOLA 4**




**VARIANTE O.P. 2008 - TAVOLA 4**



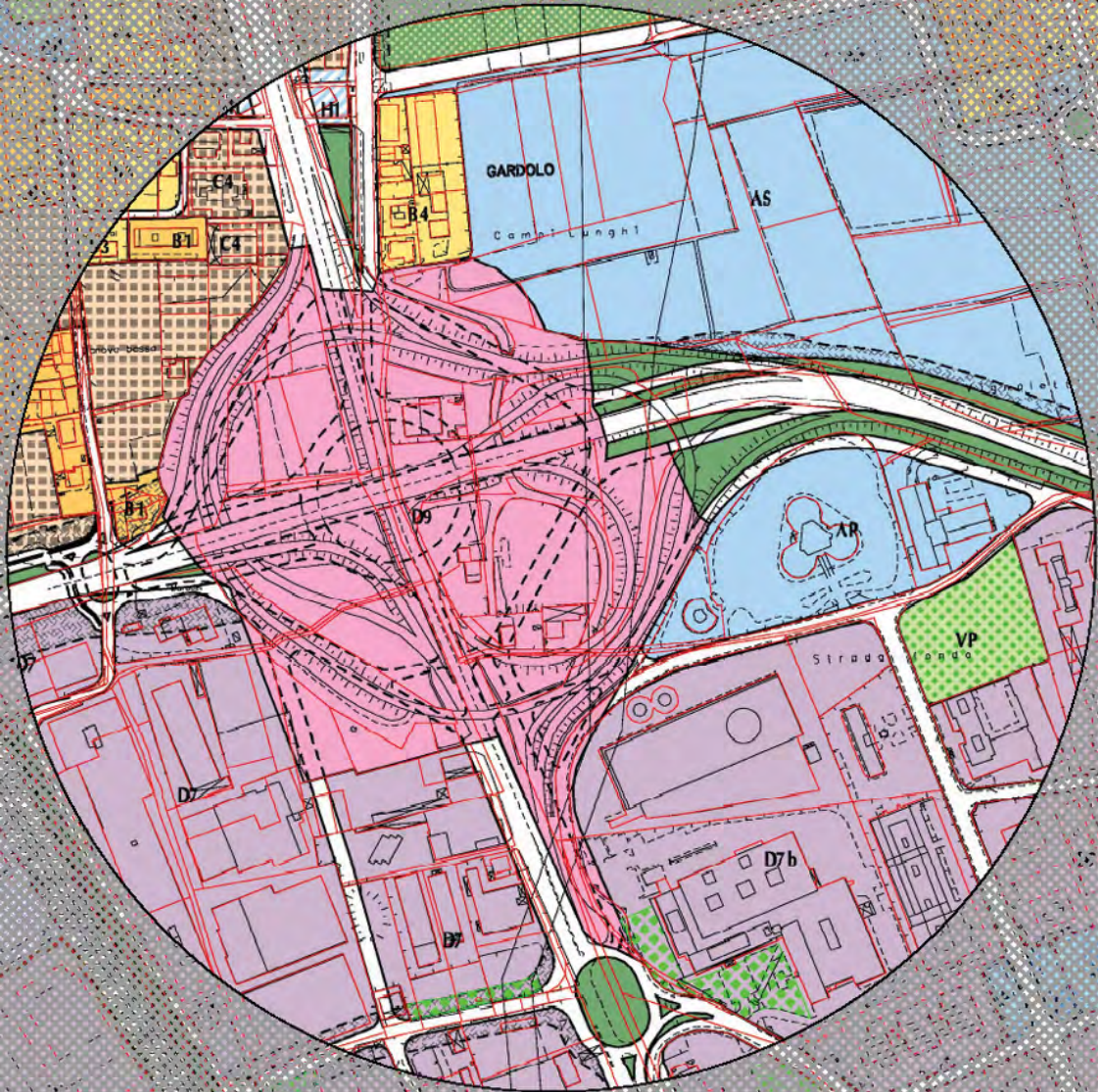
COMUNE DI TRENTO  
Variante O.P. 2008

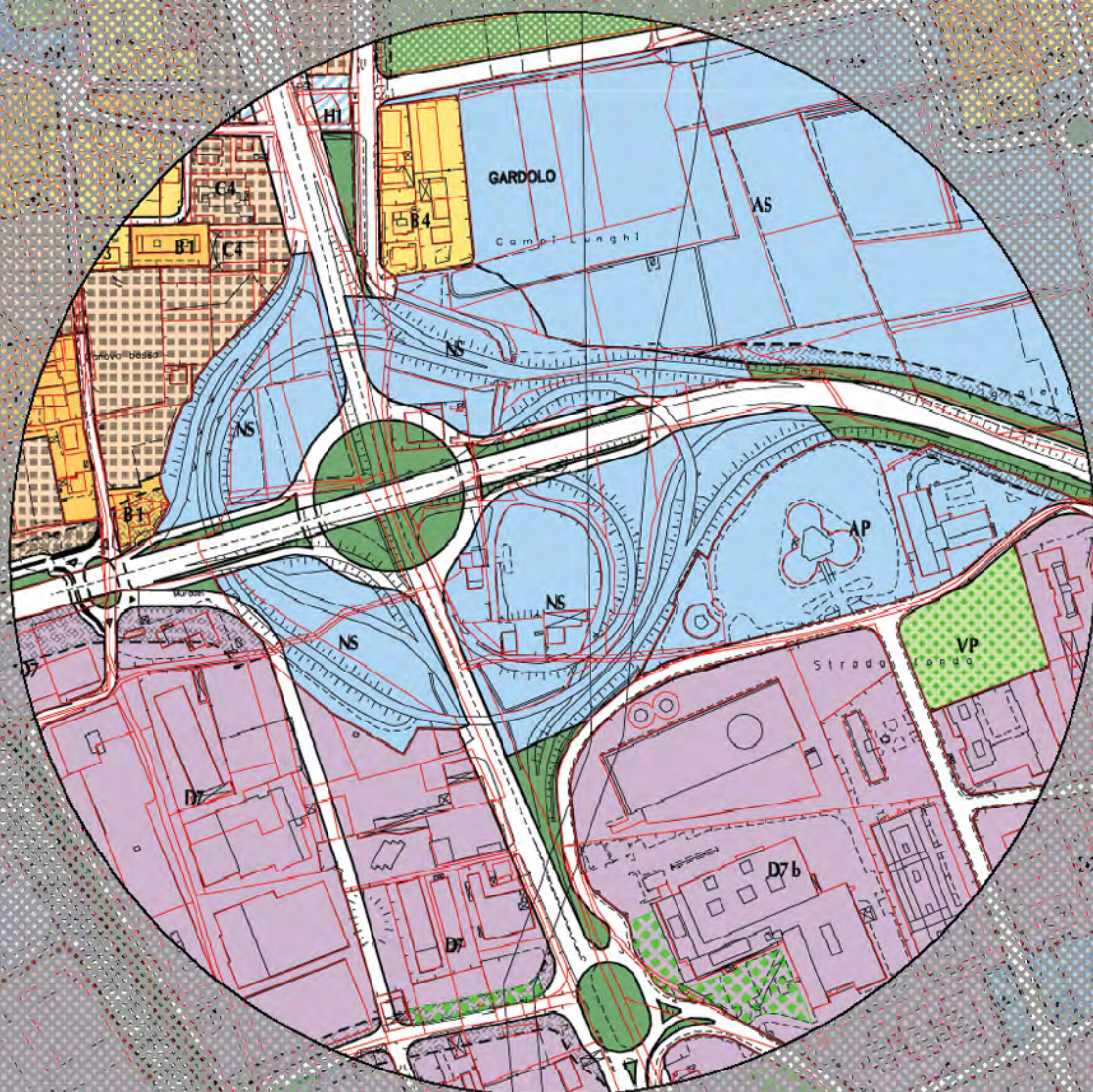
P.R.G.

12. Modifica assetto urbanistico  
dell'area corrispondente allo  
svincolo di connessione fra  
la circonvallazione e l'asse di  
Via del Brennero - Via Bolzano
- 

**Elaborati cartografici**

- P.R.G. vigente
- Variante O.P. 2008








COMUNE DI TRENTO  
Variante O.P. 2008

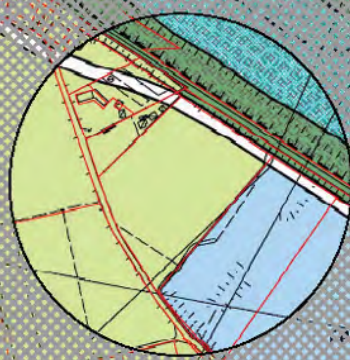
P.R.G.

13. Ampliamento zona servizi per trasporto  
pubblico e rimessaggio in località  
Vela a Trento



**Elaborati cartografici**

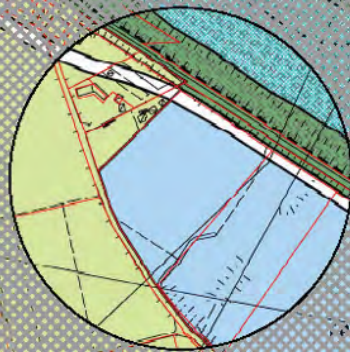
- P.R.G. vigente
- Variante O.P. 2008



**PRG VIGENTE - TAVOLA 8**



**VARIANTE O.P. 2008 - TAVOLA 8**






COMUNE DI TRENTO  
Variante O.P. 2008

P.R.G.

14. Modifica della destinazione funzionale della zona servizi per l'istruzione di base del complesso "Canossiane" a Trento

**Elaborati cartografici**

- P.R.G. vigente
  - Variante O.P. 2008
- 






**VARIANTE O.P. 2008 - TAVOLA 14**



COMUNE DI TRENTO  
Variante O.P. 2008

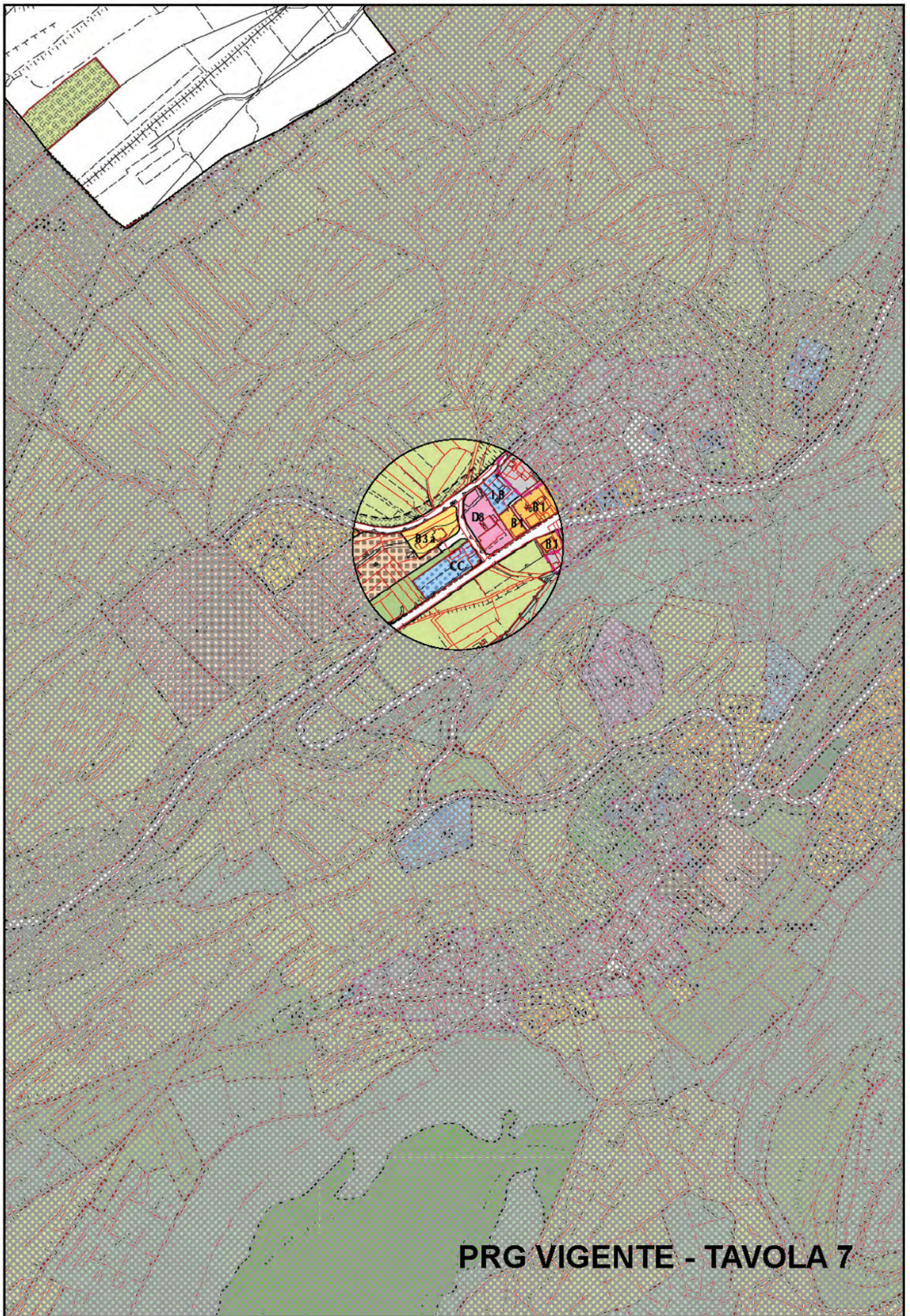
P.R.G.

15. Ampliamento della zona servizi per  
centri civici a Vigolo Baselga

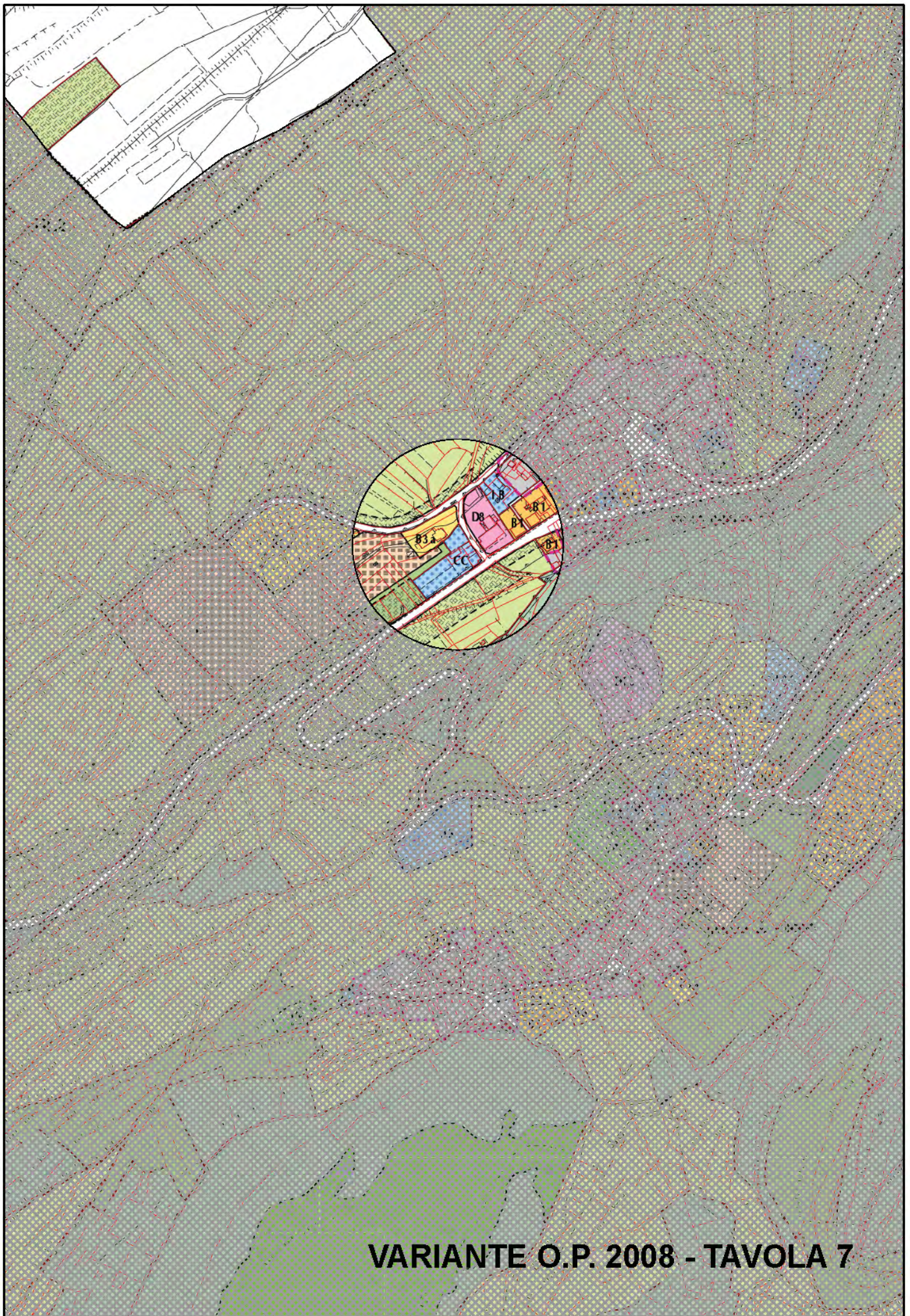


**Elaborati cartografici**

- P.R.G. vigente
- Variante O.P. 2008



**PRG VIGENTE - TAVOLA 7**




**VARIANTE O.P. 2008 - TAVOLA 7**



COMUNE DI TRENTO  
Variante O.P. 2008

P.R.G.

16. Modifica della destinazione funzionale  
della zona servizi per parcheggio  
in località Marnighe a Cognola



**Elaborati cartografici**

- P.R.G. vigente
- Variante O.P. 2008



**PRG VIGENTE - TAVOLA 9**



**VARIANTE O.P. 2008 - TAVOLA 9**




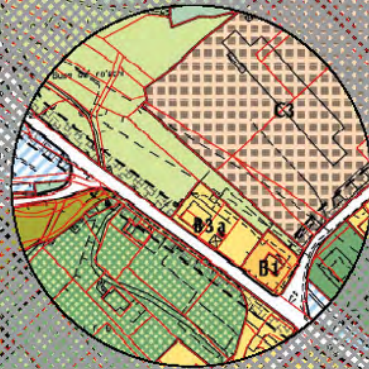
COMUNE DI TRENTO  
Variante O.P. 2008

P.R.G.

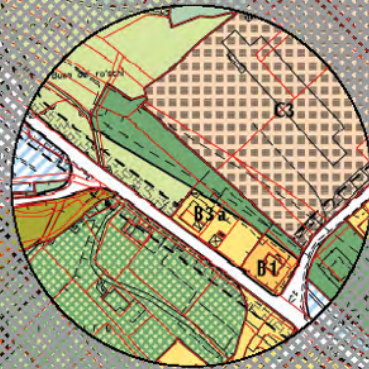
17. Nuova zona destinata a verde di  
protezione e arredo a Cadine

**Elaborati cartografici**

- P.R.G. vigente
  - Variante O.P. 2008
- 



**PRG VIGENTE - TAVOLA 7**



**VARIANTE O.P. 2008 - TAVOLA 7**




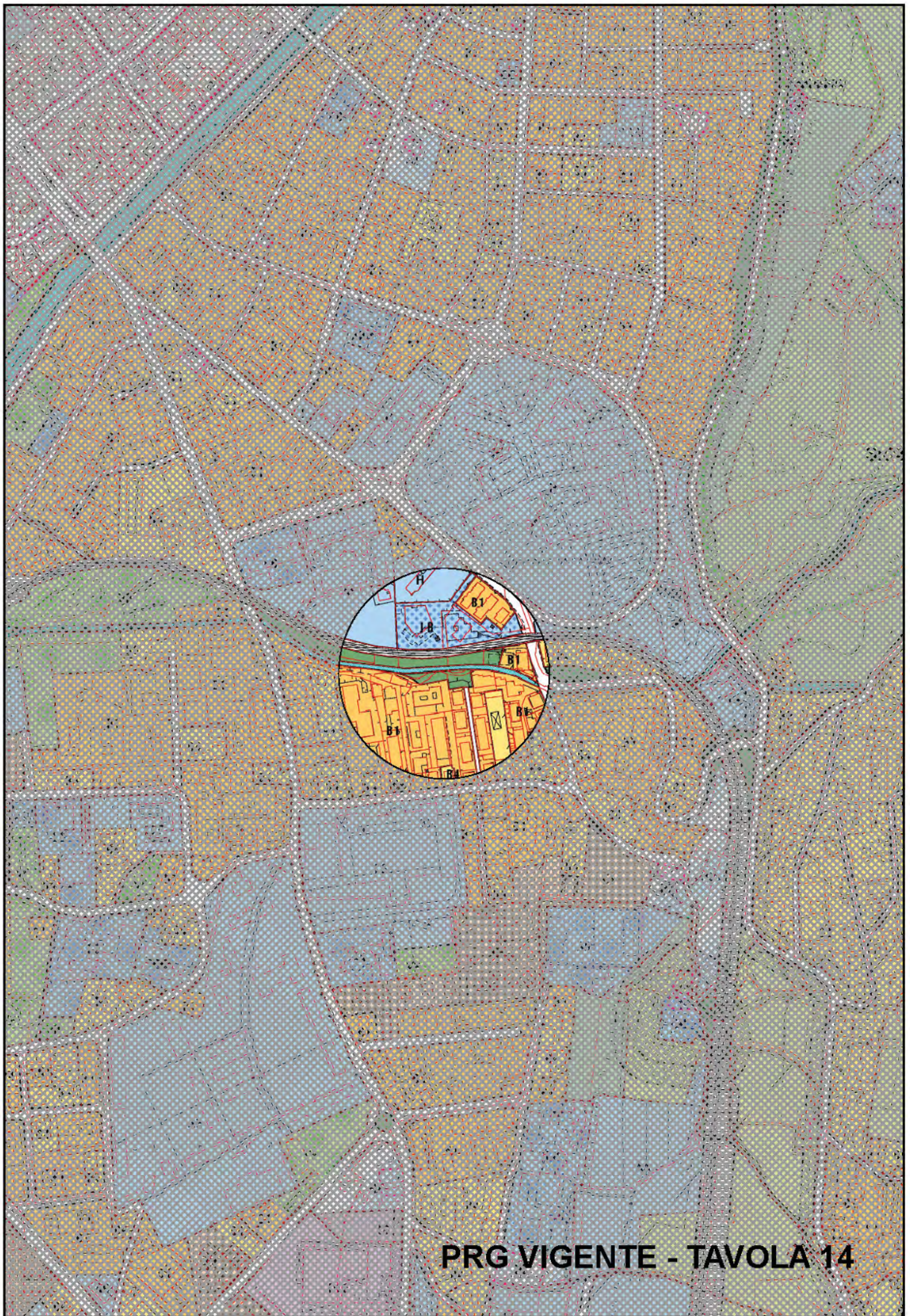
COMUNE DI TRENTO  
Variante O.P. 2008

P.R.G.

19. Cambio destinazione particelle  
comunali lungo il rio Salé  
a Trento

**Elaborati cartografici**

- P.R.G. vigente
  - Variante O.P. 2008
- 



**PRG VIGENTE - TAVOLA 14**



**VARIANTE O.P. 2008 - TAVOLA 14**




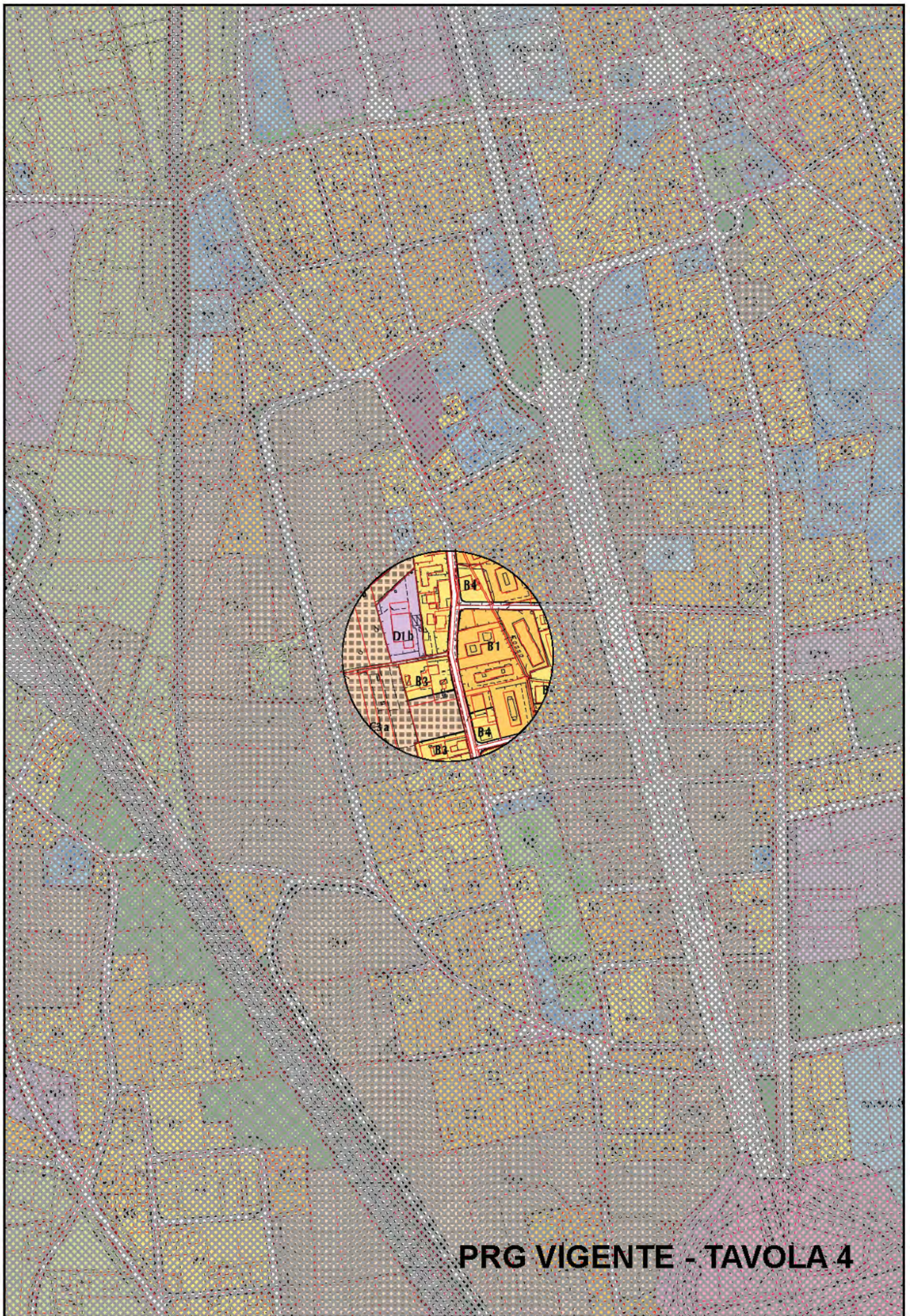
COMUNE DI TRENTO  
Variante O.P. 2008

P.R.G.

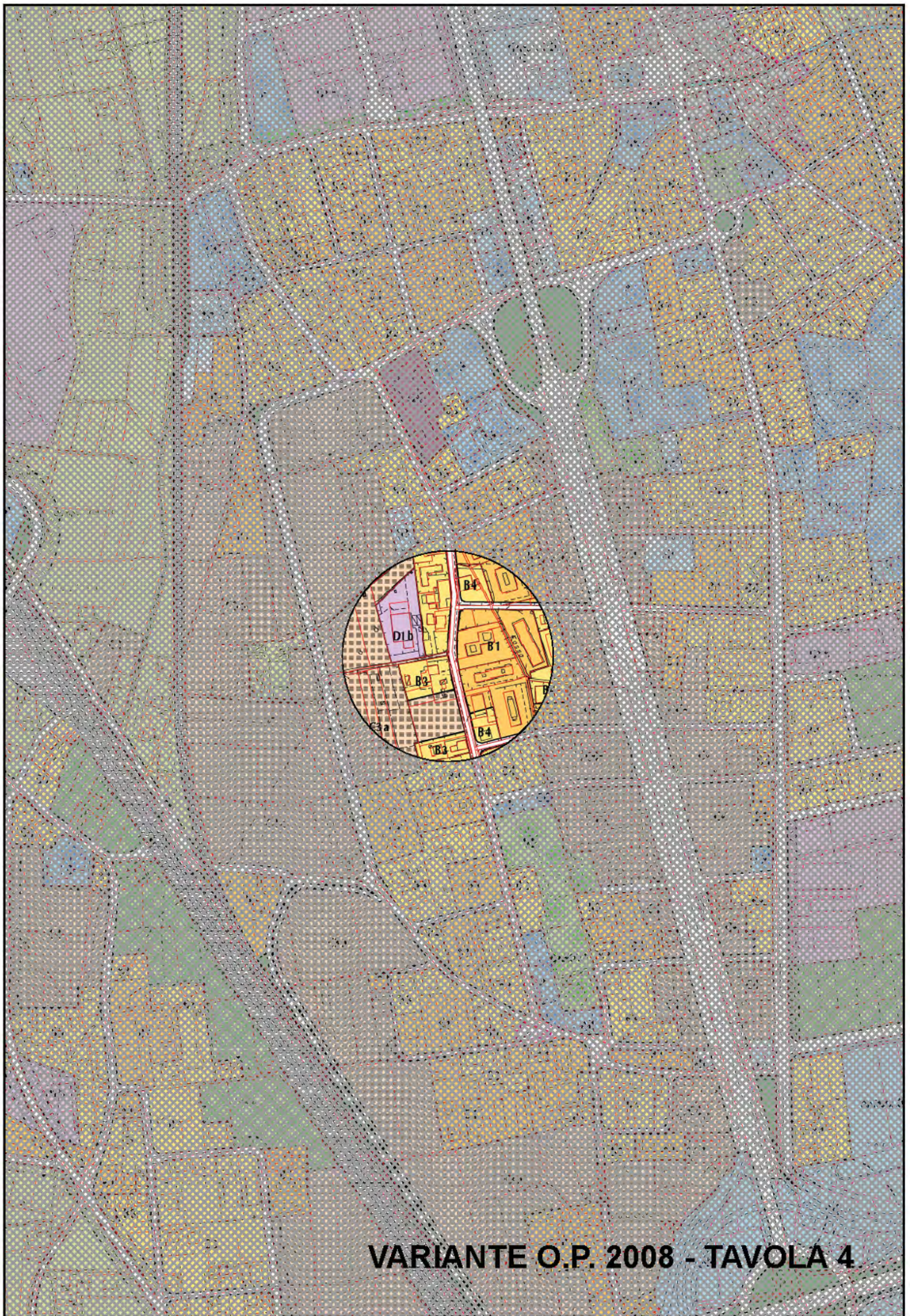
20. Cambio destinazione porzione di  
particella in Via Paludi  
a Canova di Gardolo

**Elaborati cartografici**

- P.R.G. vigente
  - Variante O.P. 2008
- 



**PRG VIGENTE - TAVOLA 4**




**VARIANTE O.P. 2008 - TAVOLA 4**



COMUNE DI TRENTO  
Variante O.P. 2008

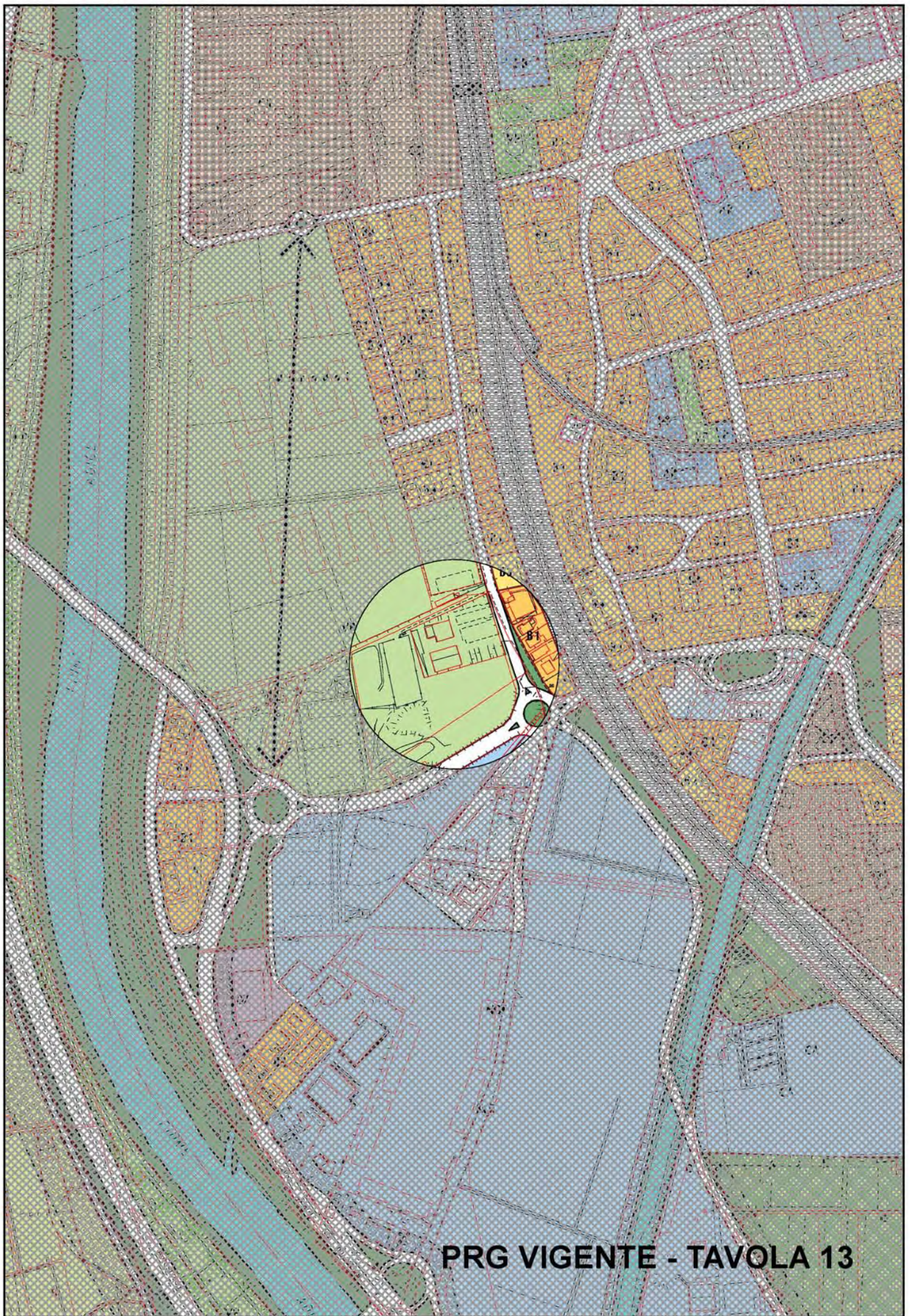
P.R.G.

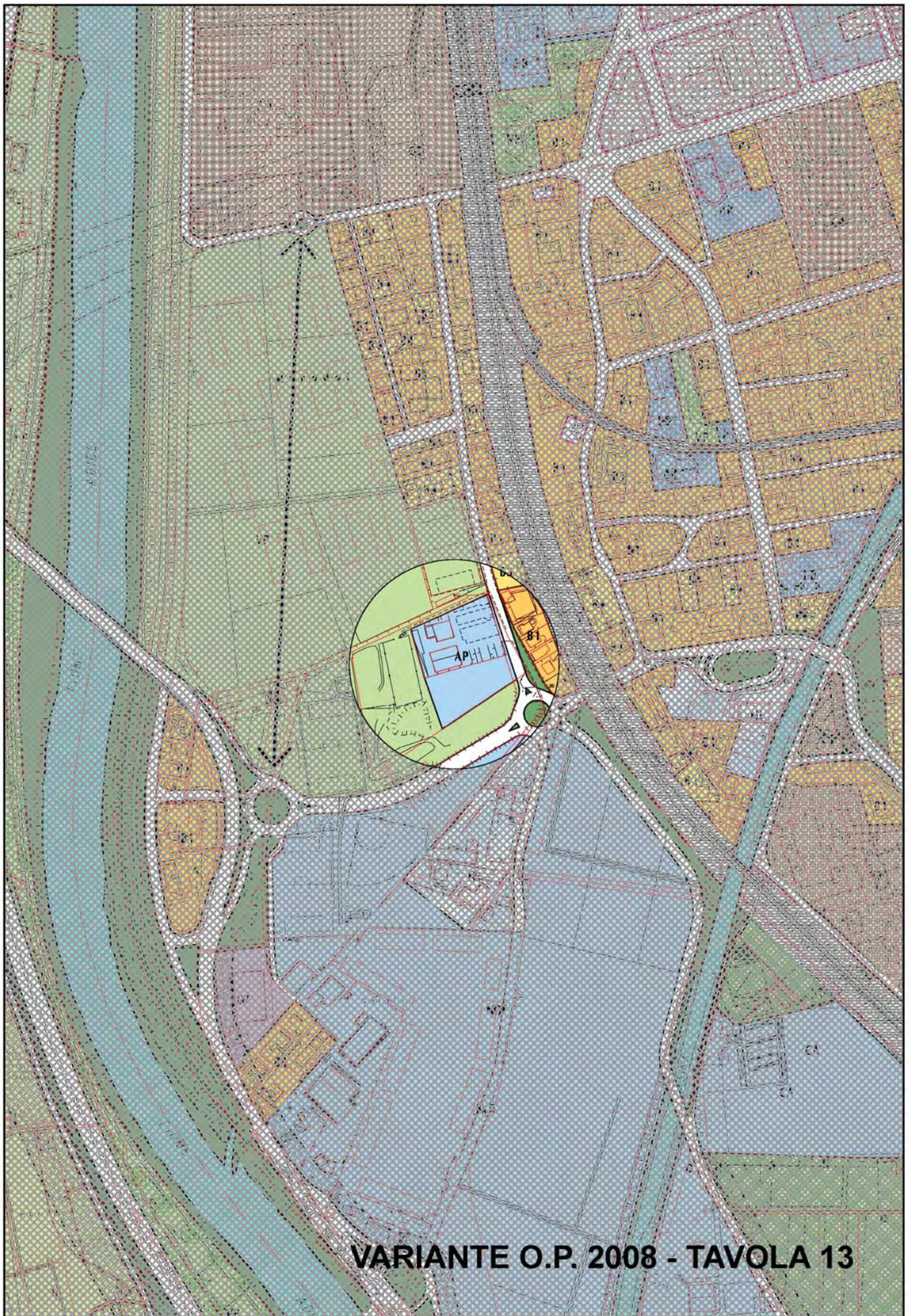
21. Parziale modifica della destinazione  
funzionale dell'area di proprietà  
comunale in via delle Ghiaie  
a Trento



**Elaborati cartografici**

- P.R.G. vigente
- Variante O.P. 2008








COMUNE DI TRENTO  
Variante O.P. 2008

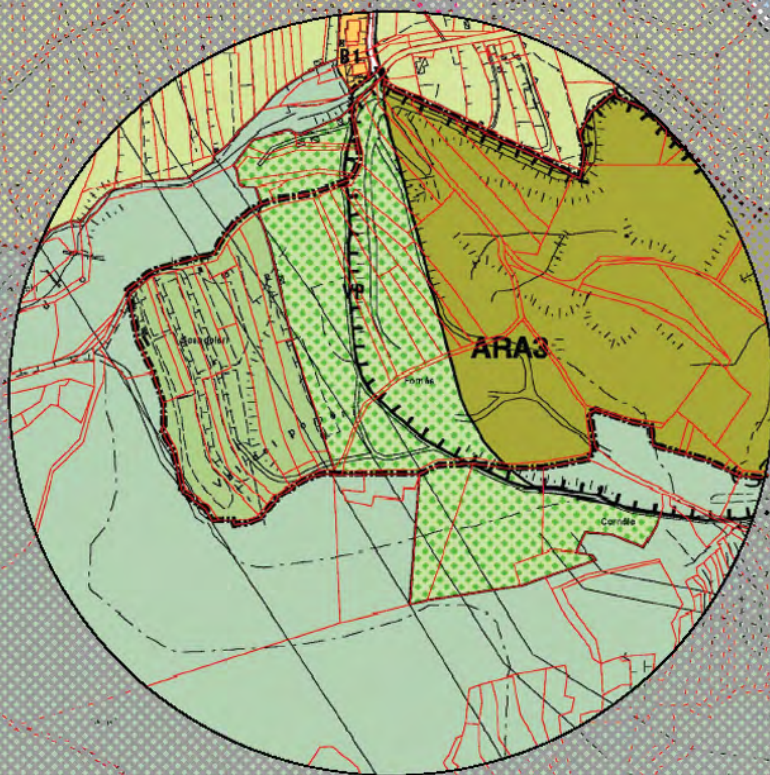
P.R.G.

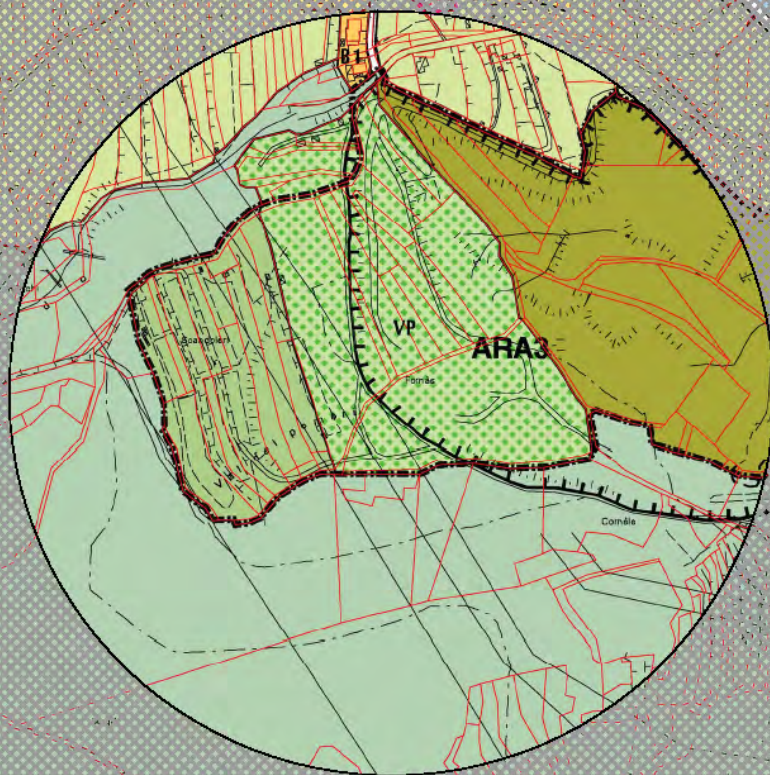
22. Riperimetrazione zona a verde pubblico  
a Sardagna



**Elaborati cartografici**

- P.R.G. vigente
- Variante O.P. 2008






**VARIANTE O.P. 2008 - TAVOLA 13**



COMUNE DI TRENTO  
Variante O.P. 2008

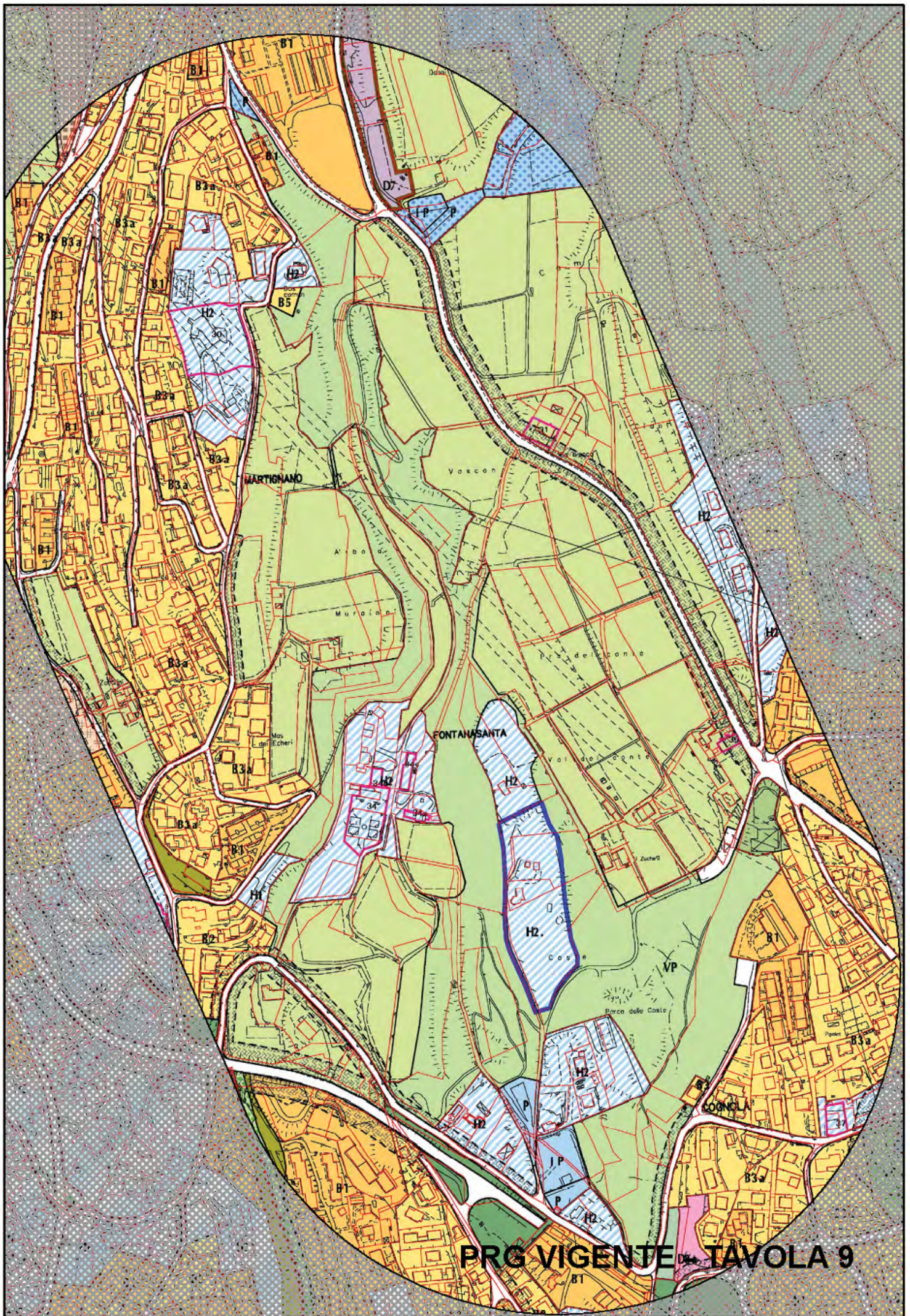
P.R.G.

23. Riperimetrazione zona a verde pubblico  
tra Martignano e Cognola

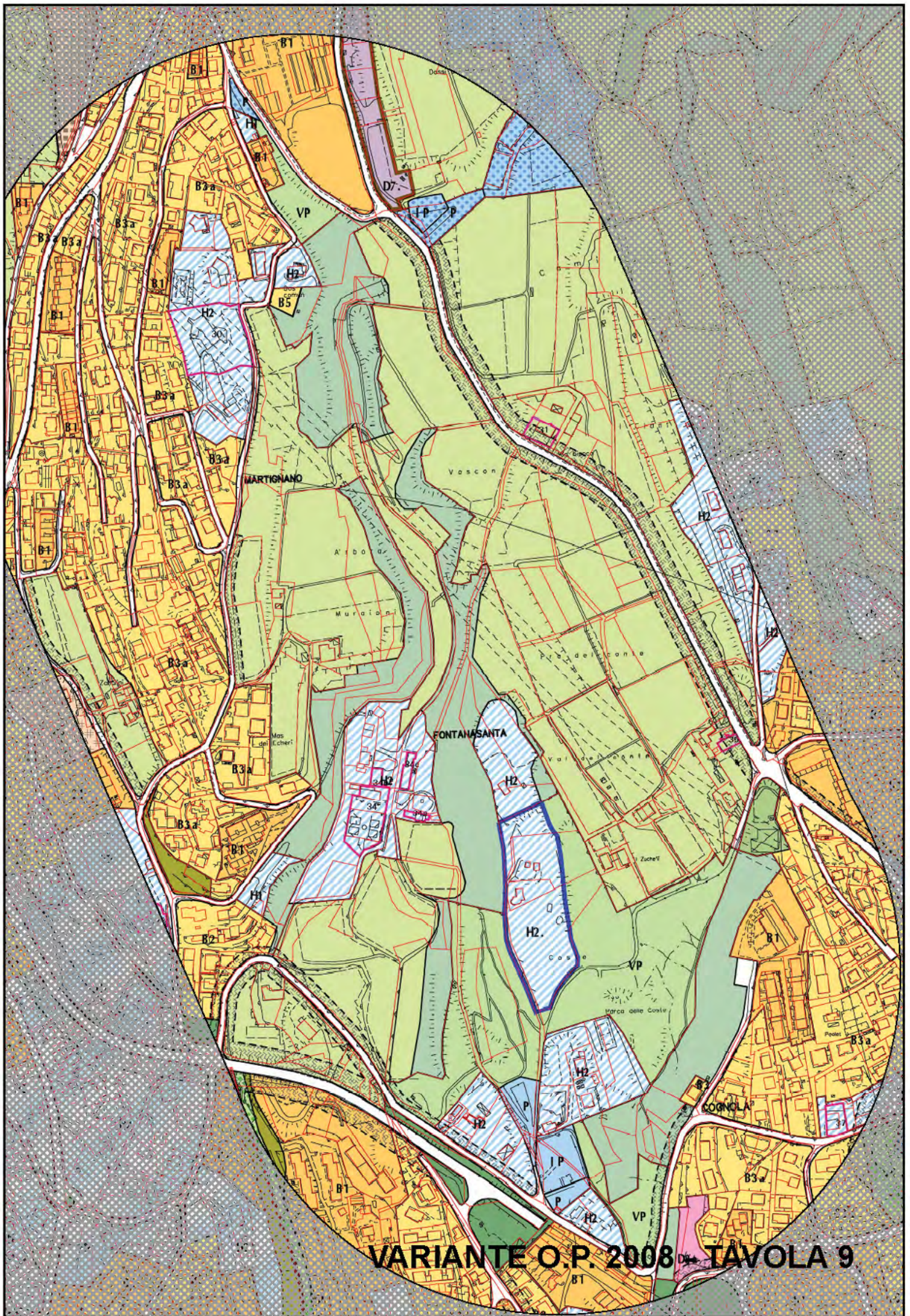


**Elaborati cartografici**

- P.R.G. vigente
- Variante O.P. 2008



PRG VIGENTE TAVOLA 9



VARIANTE O.P. 2008 TAVOLA 9




COMUNE DI TRENTO  
Variante O.P. 2008

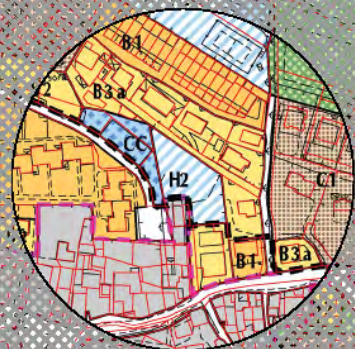
P.R.G.

24. Riperimetrazione zona servizi  
a Panté di Povo

**Elaborati cartografici**

- P.R.G. vigente
  - Variante O.P. 2008
- 





**VARIANTE O.P. 2008 - TAVOLA 14**