






TABELLA RIASSUNTIVA DEI LOTTI

LOTTO	SUPERFICIE mq.	QUOTA m.
C.1.A	3.547	208.00
C.1.B	6.529	205.80
C.1.C	1.970	205.80
C.1.D	11.293	203.10
C.1.E	2.645	204.80
C.1.F	3.740	201.30
C.2.A	9.758	197.30
C.2.B	8.903	195.00
C.2.C	9.743	195.40

LEGENDA

-  QUOTE PIANO LOTTI
-  VIABILITA' INTERNA
-  MARCIAPIEDI
-  ALLINEAMENTI OBBLIGATORI SUL FRONTE PRINCIPALE
-  ALLINEAMENTI OBBLIGATORI SUI RETRI



PLANIMETRIA GENERALE DEI LOTTI
Scala 1:500

Comune di Trento
 Servizio Urbanistica e pianificazione della mobilità
 Ufficio Piani urbanistici

PROGETTO: PIANO ATTUATIVO A FINI SPECIALI PER INSEDIAMENTI PRODUTTIVI
 ZONA D2A A RAVINA - VIA STELLA

PER CONCESSIONE DEL PROGETTO ESECUTIVO, REDATTO DAI:
 PROVINCIA AUTONOMA DI TRENTO - SERVIZIO INDUSTRIA E ARTIGIANATO - UFFICIO AREE INDUSTRIALI

PLANIMETRIA GENERALE DEI LOTTI

1A ADOZIONE:
 D.C.C. N. 88
 DEL 04.06.2013

TAVOLA: **6** SCALA: 1:500 Il Dirigente arch. [redacted]
 NOVEMBRE 2013 Il Capufficio arch. [redacted]