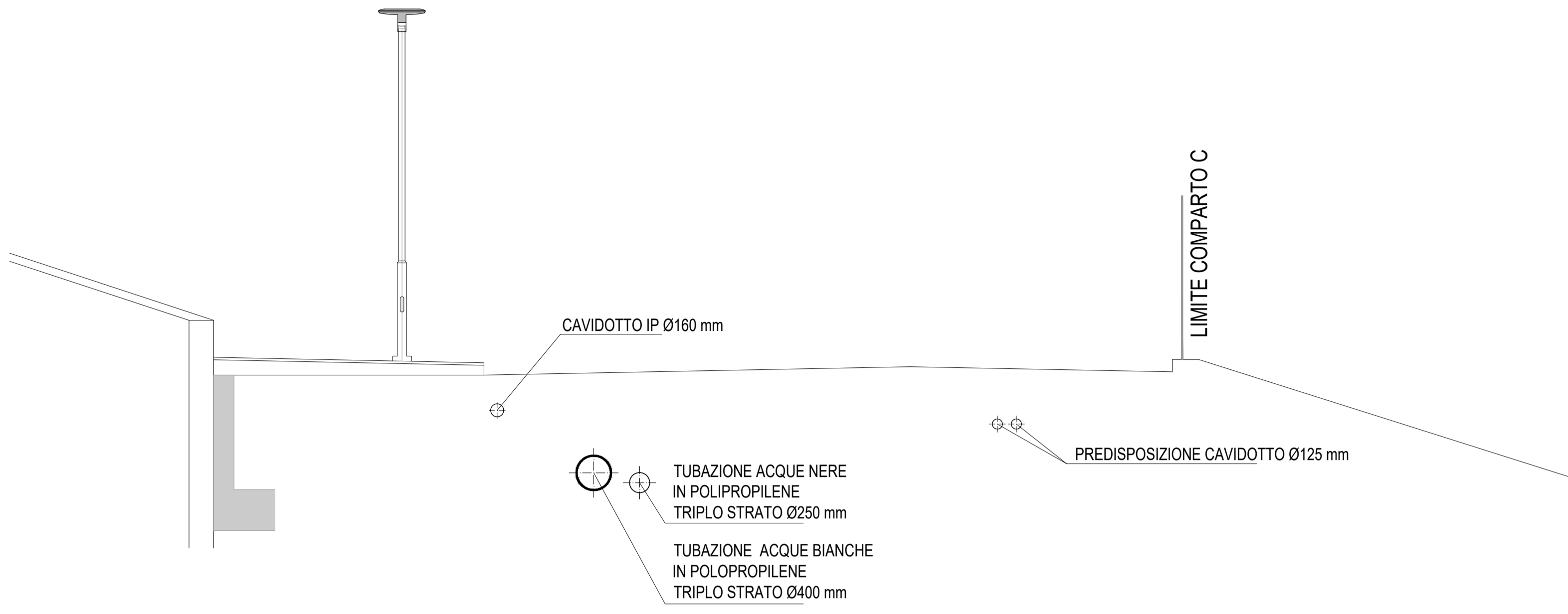
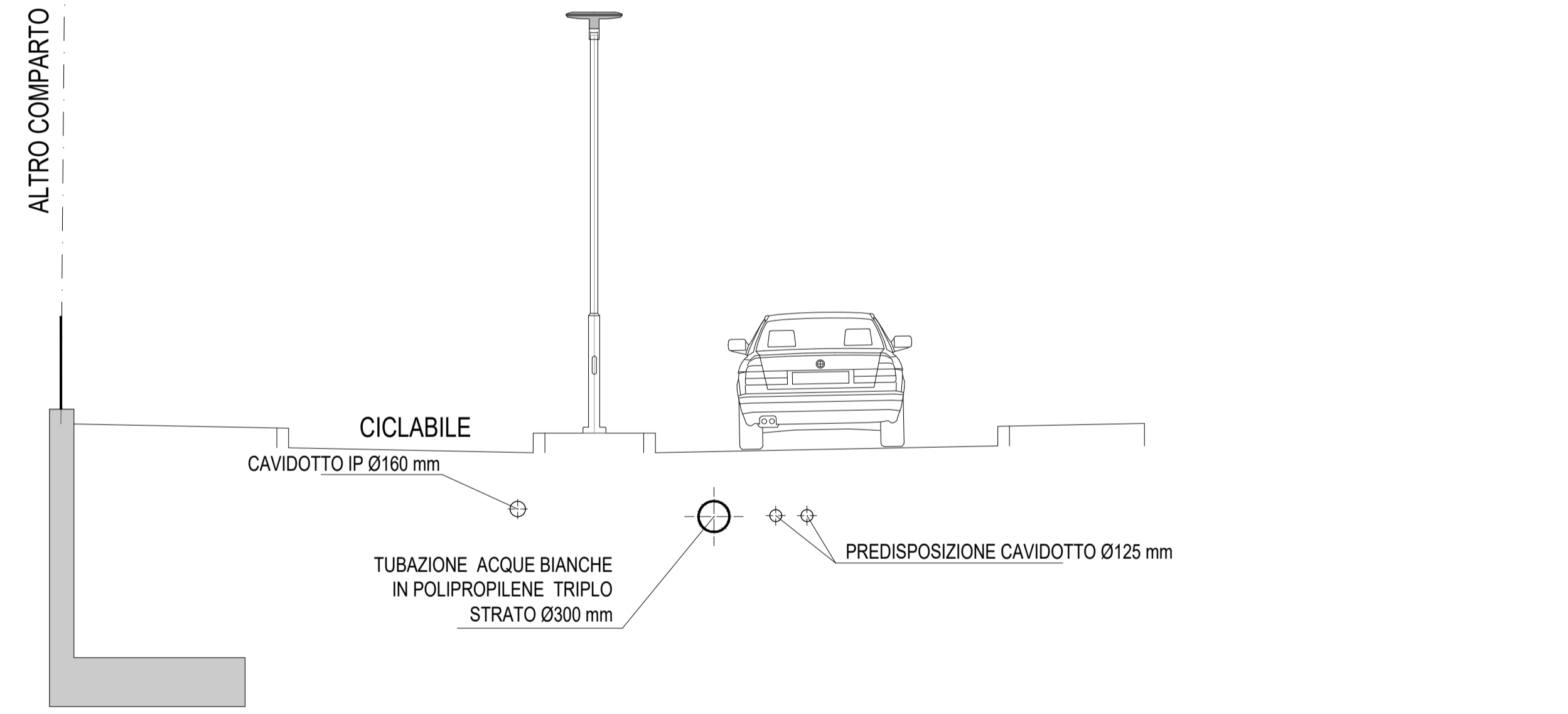


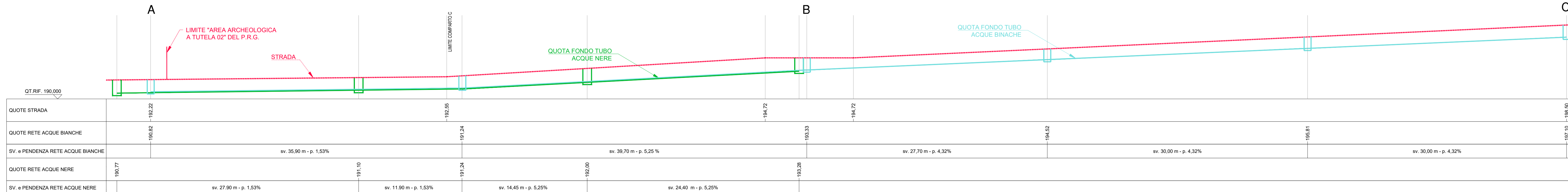
SEZ. TIPO TRATTO AB  
scala a vista



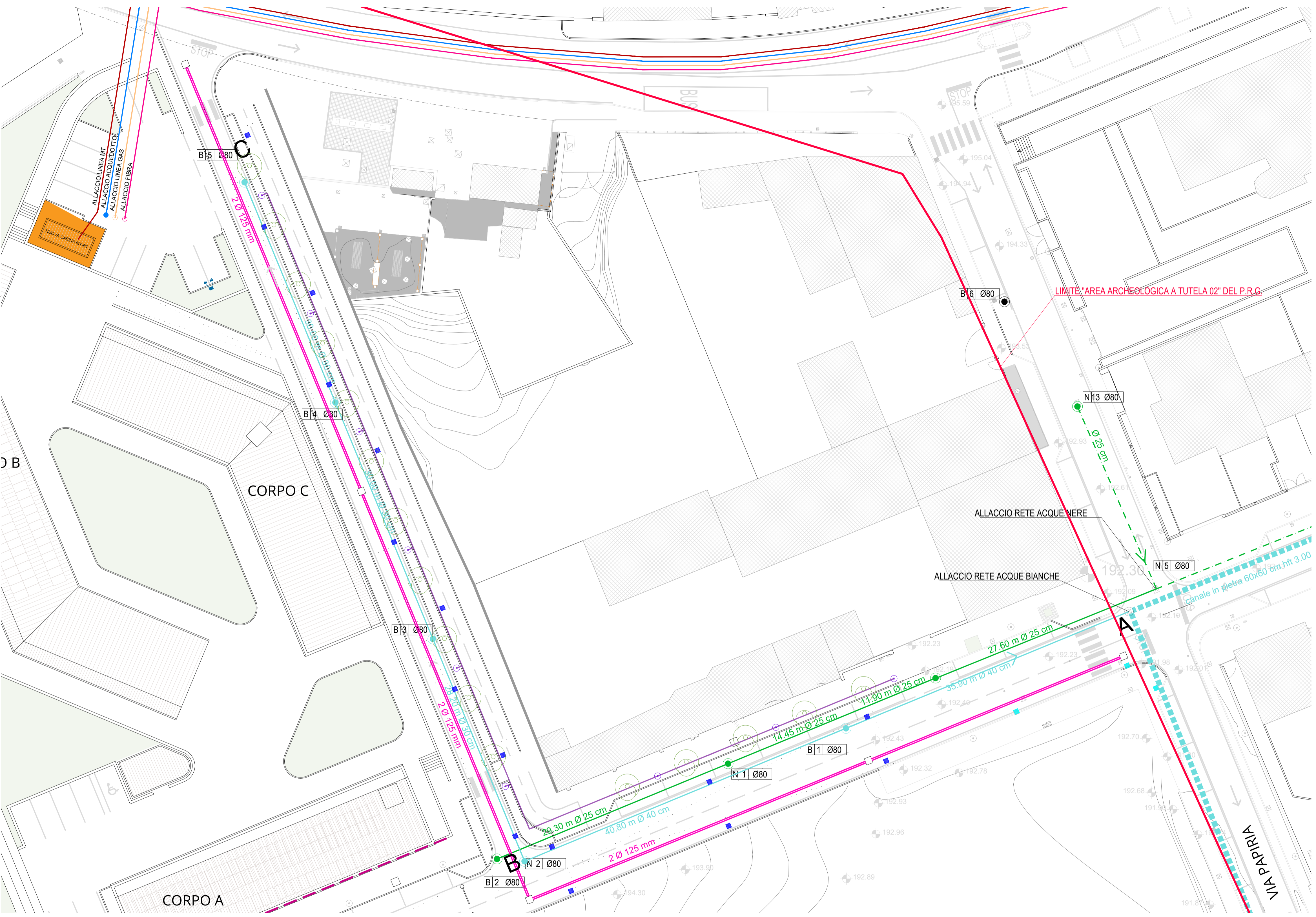
SEZ. TIPO TRATTO BC  
scala a vista



SVILUPPO TUBAZIONI  
scala 1:200



PLANIMETRIA DEI SOTTOSERVIZI  
scala 1:250



**LEGENDA SOTTOSERVIZI**

	COLLETTORE DI PROGETTO ACQUE BIANCHE TUBAZIONI POLIPROPILENE TRIPLO STRATO SN12
	COLLETTORE DI PROGETTO ACQUE NERE TUBAZIONI IN POLIPROPILENE TRIPLO STRATO SN 12
	COLLETTORE ESISTENTE ACQUE NERE
	COLLETTORE ESISTENTE ACQUE BIANCHE
	NUOVE CADITOIE
	CADITOIE ESISTENTI
	NUMERO E TIPO DI POZZETTO ACQUE NERE
	NUMERO E TIPO DI POZZETTO ACQUE BIANCHE
	LUNGHEZZA E DIAMETRO COLLETTORE
	CAVIDOTTO Ø 110 ILLUMINAZIONE PUBBLICA (CAVO A48 INTA F018)
	CAVIDOTTO Ø 160
	CAVIDOTTO Ø 125
	NUOVO PUNTO LUCE
	PUNTO LUCE ESISTENTE
	CAVIDOTTO LINEA MT
	LINEA ACQUEDOTTO
	LINEA GASDOTTO
	LINEA FIBRA OTTICA
	NUOVE PIANTE

**PATRIMONIO DEL TRENTO S.P.A.**  
Via del Trentino, 165 - 38121 Trento (TN)  
Tel. 0461 830453 | Fax 0461 830459  
www.patrimoniodeltrento.it | info@patrimoniodeltrento.it

IL DIRETTORE GENERALE ing. Michele Masiori	IL RESPONSABILE DEL PROCEDIMENTO ing. Michele Masiori
---	--

Comune di Trento      Provincia di Trento

OGGETTO  
**Area destra Adige - ex Italcementi  
Piano di lottizzazione del Comparto C  
Progetto definitivo opere di urbanizzazione**

PROGETTISTI  
progettazione urbanistica: ing. Maria Buffetti  
verifica interferenze con la bonifica: ing. Adriano Dabiet  
geologia e studio di compatibilità: geol. Franca Bazzanella  
valutazione acustica: ing. Elena Margolin  
valutazione ambientale: dott. for. Gilberto Segalina  
opere di urbanizzazione: EnDes engineering s.r.l.  
frazionamento: geom. Francesco Nardelli

CATEGORIA  
**TAVOLA GRAFICA - OPERE DI URBANIZZAZIONE**

TITOLO  
**PROGETTO - PLANIMETRIA DEI SOTTOSERVIZI**

REVISIONE 01	EMISSIONE 24.06.2022
-----------------	-------------------------

SCALA VARIE	CODICE UNIVOCO L378-08	CODICE SUBALIBATO D.T.311.02
----------------	---------------------------	---------------------------------