PROFILO V12 -V14

MATERIALE TUBAZIONE	C.A.	C.A.	C.A.	C.A.	C.A.	C.A.	C.A.	C.A.
DIAMETRO (mm)	400	400	400	500	500	500	500	500
LUNGHEZZA LIVELLETTA (m)	5.60	35.49	5.94	25.54	14.03	53.07	56.43	57.10
DISLIVELLO LIVELLETTA (m)	0.01	0.14	0.01	0.09	0.05	0.20	0.22	0.22
PENDENZA LIVELLETTA (%)	4.0	4.0	4.0	4.0	4.0	4.0	4.0	4.0



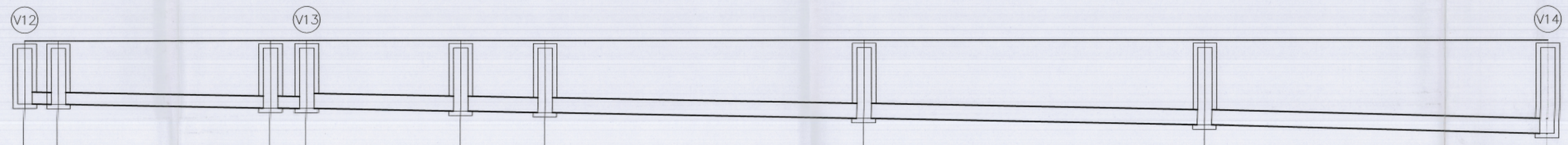

PICCHETTI (denominazione)	V12			V13									V13
DISTANZE PARZIALI (m)	5.60	35.49		5.94	25.54	14.03	53.07		56.43		57.10		
DISTANZE PROGRESSIVE (m)	0.00	5.60		41.09	47.03	72.57	86.60		139.67		196.10		253.20
QUOTE STRADA (m s.m.m.)	191.00	191.00		191.00	191.00	191.00	191.00		191.00		191.00		191.00
QUOTE FONDO COLLETTORE (m s.m.m.)	188.90	188.89		188.75	188.74	188.65	188.60		188.40		188.18		187.89
PROFONDITA' DI SCAVO (m)	2.36	2.37		2.51	2.52	2.63	2.66		2.88		3.08		3.48
POZZETTI (n.)	P17	P18		P19	P20	P21	P22		P23		P24		P36
QUOTA FONDO POZZETTO (m s.m.m.)	188.90	188.89		188.75	188.74	188.65	188.60		188.40		188.18		187.89
ALTEZZA POZZETTO (m)	1.85	1.86		2.00	2.01	2.10	2.15		2.35		2.57		2.85

PROFILO V17 -V18

MATERIALE TUBAZIONE	C.A.	C.A.	C.A.
DIAMETRO (mm)	400	400	400
LUNGHEZZA LIVELLETTA (m)	18.20	71.58	48.06
DISLIVELLO LIVELLETTA (m)	0.10	0.286	0.192
PENDENZA LIVELLETTA (%)	4.0	4.0	4.0

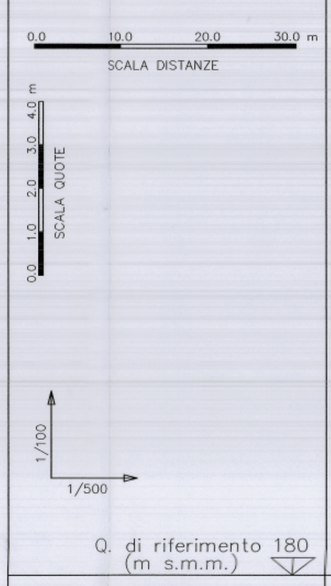



PICCHETTI (denominazione)	V17				V18
DISTANZE PARZIALI (m)		18.20	71.58	48.06	
DISTANZE PROGRESSIVE (m)	0.00	18.20	89.78		137.83
QUOTE STRADA (m s.m.m.)	190.10	190.10	190.10		190.10
QUOTE FONDO COLLETTORE (m s.m.m.)	189.00	188.91	188.62		188.41
PROFONDITA' DI SCAVO (m)	1.35	1.45	1.74		1.95
POZZETTI (n.)	P25	P26	P27		P28
QUOTA FONDO POZZETTO (m s.m.m.)	189.00	188.91	188.62		188.41
ALTEZZA POZZETTO (m)	0.85	0.94	1.24		1.44

DE [redacted]
dot

0 1 2 4 10

NO	DATAREV	EMIS.
NO.	DATA	EMESSO

RILIEVO TOPOGRAFICO

studio topografico
stevanin & fondriest
Vicolo del Vo' 23 - Trento
Tel. +39 0461 238710
Fax +39 0461 984682
e-mail : g.stevanin@tin.it

PROGETTO ACUSTICA

GEOLOGIA E IDROGEOLOGIA

Comitgeo s.n.c. di M. & M. Vuillermin
via vittorio veneto, 75 38100 Trento

PROGETTO VIABILITA'

ARCHITETTURA INGEGNERIA AMBIENTE A.I.A. ENGINEERING
Pass. Disertori, 36 – 38100 Trento
Tel. +39 0461 420816
Fax. +39 0461 436873

PROGETTO IDRAULICA E RETI

Ingegneri Consulenti associati I.C. S.r.l.
v.le Verona, 190 38100 Trento | via Frua, 14 20146 Milano

PROGETTO IMPIANTISTICA

Manens intertecnica
consulenza e progettazione impianti tecnici
Via Campofiore 21 - 37129 VERONA

PROGETTO STRUTTURE

Favero & Milan Ingegneria
Società di progettazione
30030 Mirano - Zianigo
Venezia Italia

PROGETTO URBANISTICO E ARCHITETTONICO

RPBW
RENZO PIANO BUILDING WORKSHOP
Via P.P. Rubens 29, 16158 Genova

COMMITTENTE

INIZIATIVE URBANE S.p.A.
Via Fersina 23, 38100 Trento
Capitale Sociale Euro 9.180.000 i.v.
Tel. 0461/362369 - Fax. 0461/362302
N. Registro delle Imprese di Trento,
P.I. e Codice Fiscale: 01615700224
CCIAA: n. 164699

TWICE team
Trasformazione Ex Area Michelin
SIGLARE a PERIMETRO responsabili di progetto

COMUNE DI TRENTO
SERVIZIO SPORTELLO IMPRESE E CITTADINI
ESAMINATO DALLA COMMISSIONE EDILIZIA
21.02.05 000008
ADUNANZA DEL NUMERO
IL DIRIGENTE DEL SERVIZIO
Ufficio [redacted]vata
geom. D[redacted]brese
18 FEB 2005

[redacted]

Allegato parte integrante ed essenziale della deliberazione del Consiglio comunale
8 MAR. 2005 n. 32
IL SEGRETARIO GENERALE
[redacted]

PROGETTO

Area ex-Michelin in Trento

FASE

PROGETTO DEFINITIVO

TITOLO

PROFILI ACQUE BIANCHE TAV.2

DATA	SCALA
Gennaio 2005	1:50

EMESSO IL 26/01/2005 PER:

CODICE INTERNO ELABORATO

RC–A–12–002a

ESEGUITO	VERIFICATO	APPROVATO	DIR. TEC.
GRZ	VCC	FRR	

CODICE ELABORATO

RC–A–12–002a