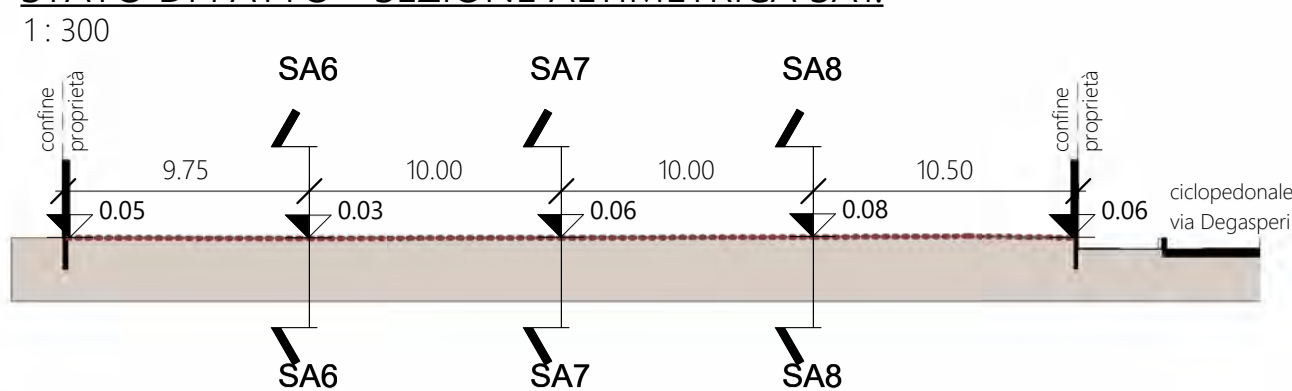
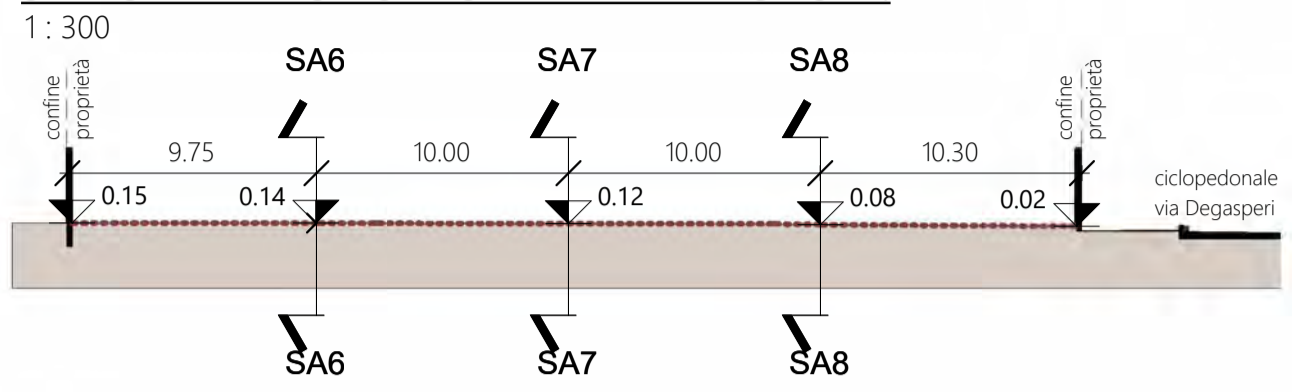


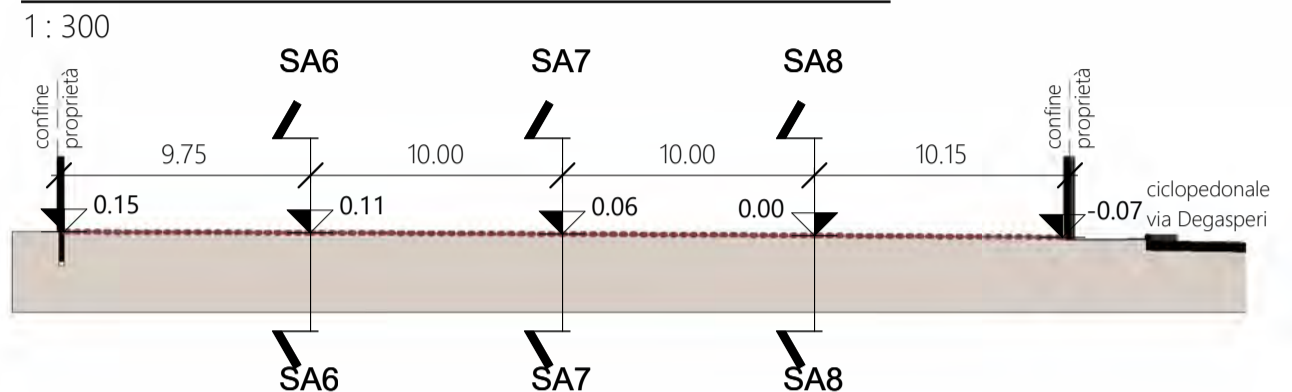
STATO DI FATTO - SEZIONE ALTIMETRICA SA1.



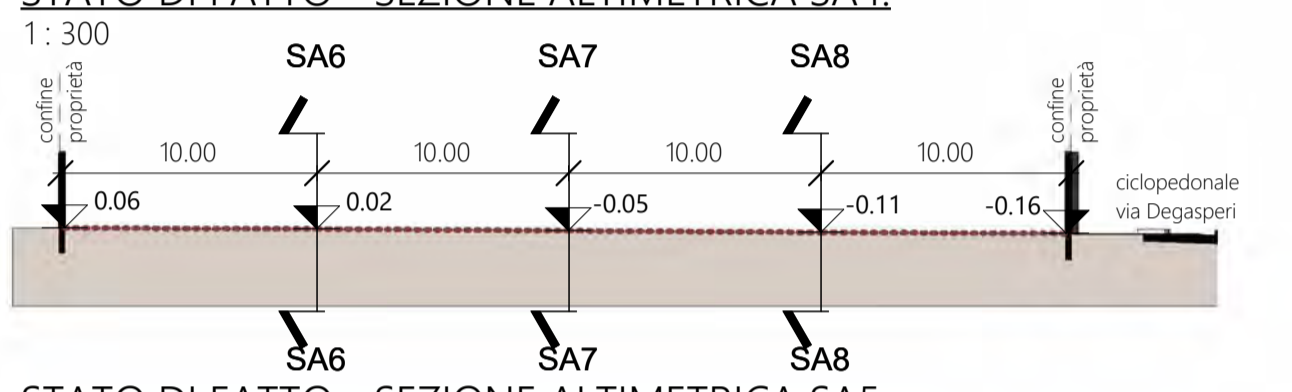
STATO DI FATTO - SEZIONE ALTIMETRICA SA2.



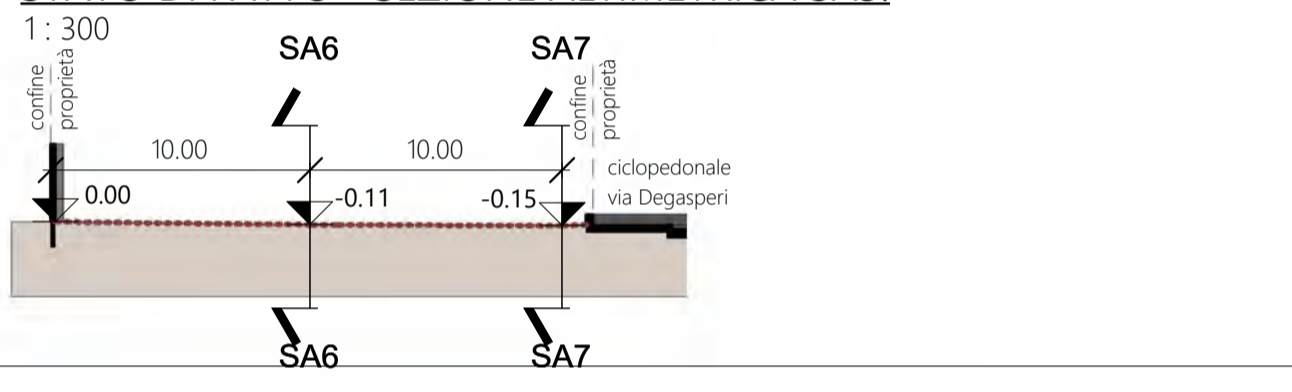
STATO DI FATTO - SEZIONE ALTIMETRICA SA3.



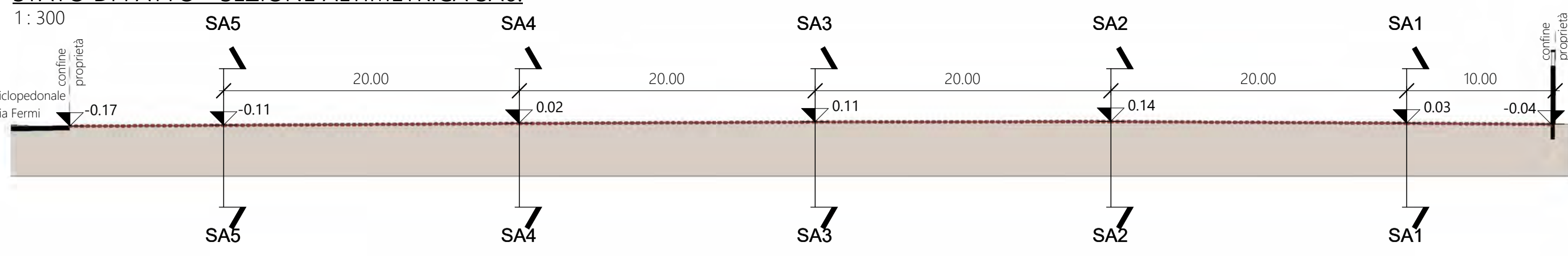
STATO DI FATTO - SEZIONE ALTIMETRICA SA4.



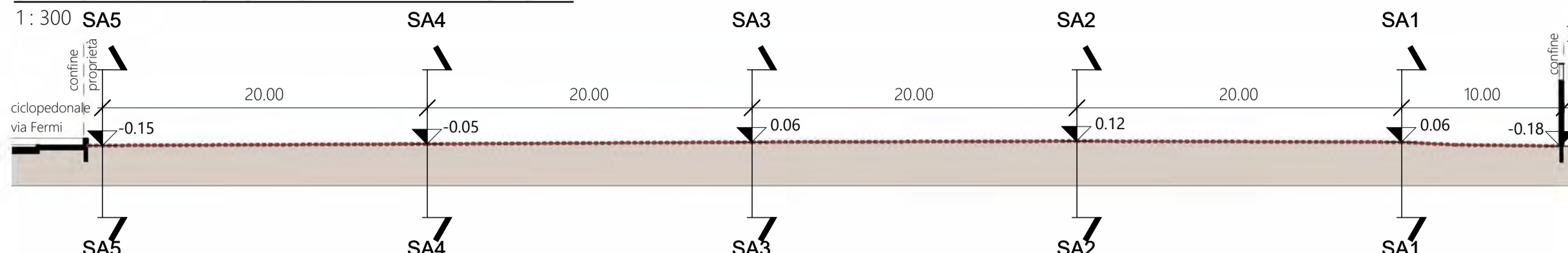
STATO DI FATTO - SEZIONE ALTIMETRICA SA5.



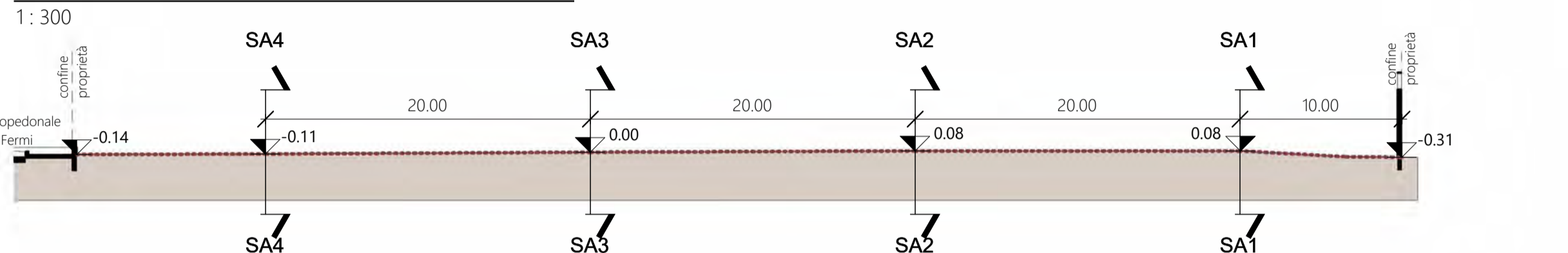
STATO DI FATTO - SEZIONE ALTIMETRICA SA6.



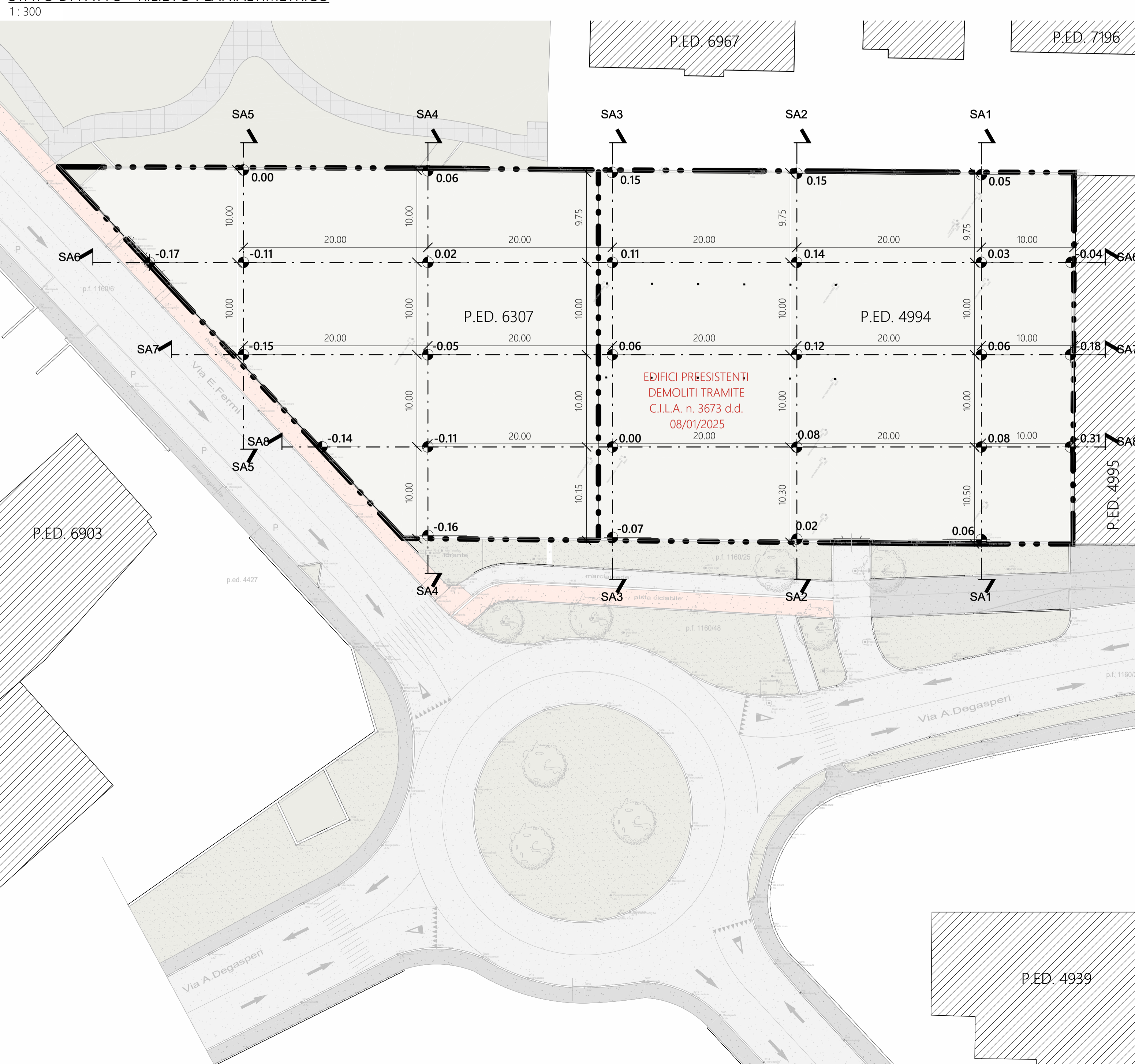
STATO DI FATTO - SEZIONE ALTIMETRICA SA7.



STATO DI FATTO - SEZIONE ALTIMETRICA SA8.



STATO DI FATTO - RILIEVO PLANIALTIMETRICO



PROJECTS STP S.R.L.  
VIA E. FERMI 70  
38123 TRENTO  
PIVA 02597550223  
projects\_stp@pec.it  
info@studiosandri.eu  
www.studiosandri.eu



PIANO ATTUATIVO P.A. B  
"Ex Area Lenzi" - Zona C5

COSTRUZIONE DI NUOVO  
COMPLESSO COMPRENDETE  
SERVIZI - UFFICI - RESIDENZIALE

PP.ED. 6307 - 4994 C.C. TRENTO

Provincia di:  
TRENTO

Comune di:  
TRENTO

Committente:  
COS.MO



ORDINE DEGLI INGEGNERI  
DELLA PROVINCIA DI TRENTO  
FEDERICO DALLAGO  
Ingegnere civile e ambientale  
Iscritto al N. 4326 d'Albo - Sezione A degli Ingegneri

Disegno n.:  
Z:\Lavori\326\_24 - COS.MO - VIA  
FERMI\1 - MODELLI DIGITALI\0 -  
REVIT\COS.MO - VIA FERMI 50 -  
FEBBRAIO 2026.rvt

Data:  
FEBBRAIO 2026

Modifiche:  
12/02/2026 15:48:07

Scala:  
1 : 300

Tavola n.

04

STATO DI FATTO - RILIEVO  
PLANIALTIMETRICO E SEZIONI  
ALTIMETRICHE

