PIANTA STRADA 1:100

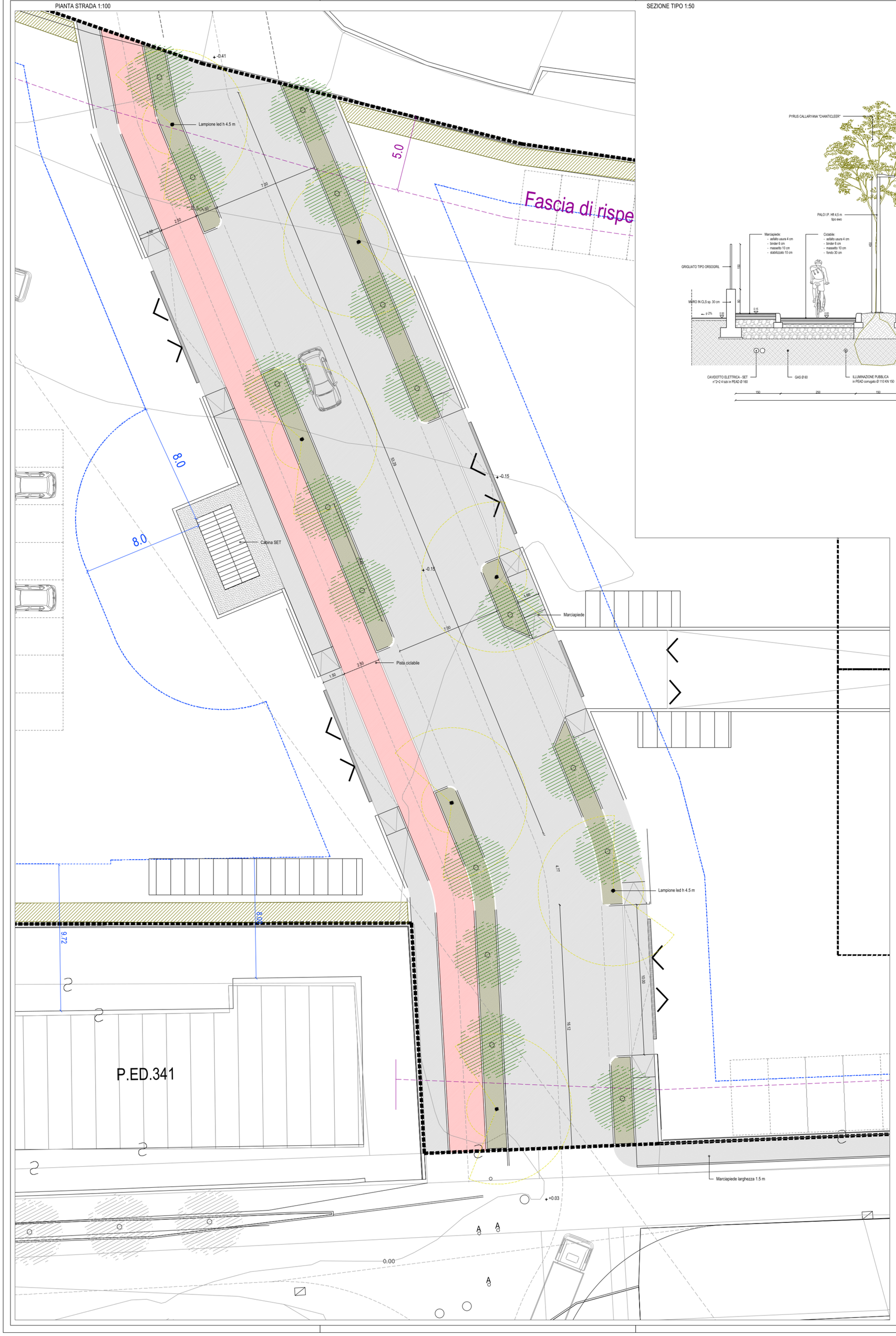

SEZIONE TIPO 1:50

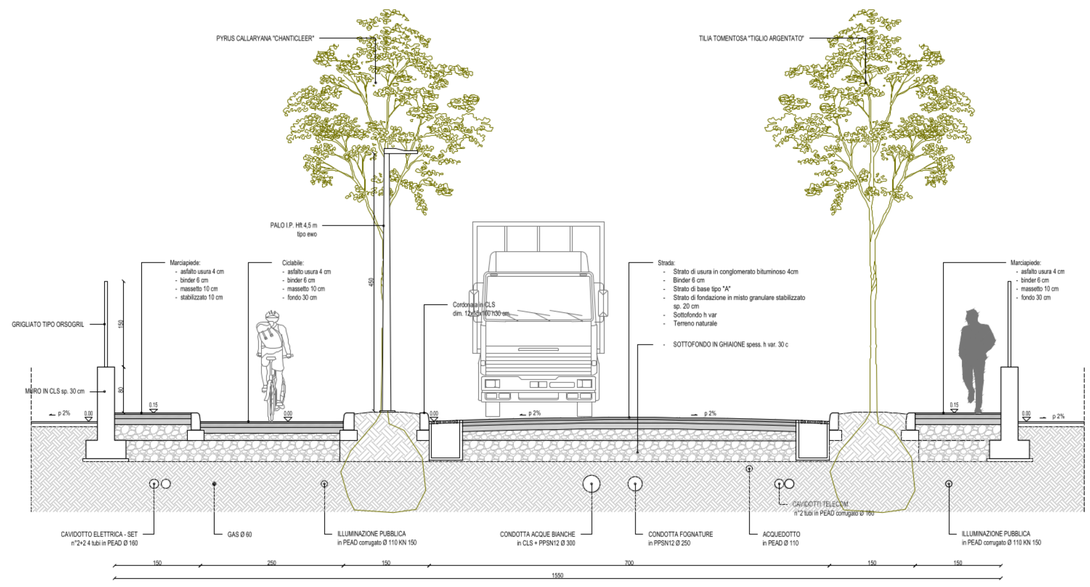

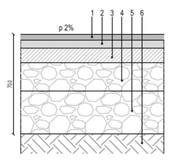

D01 STRADA CARRABILE 1:10

1.Strato di usura in conglomerato bituminoso 4cm
2.Strasto di collegamento in conglomerato bituminoso (binder) 6 cm
3.Strato di base tipo "A" in conglomerato bitubinoso (10 cm)
4.Fondazione stradale con materiali riciclati misti 20 cm.
5.Stabilizzazione del sottofondo 30 cm
6.Terreno naturale

AREA CEDUTA AL PUBBLICO Ss

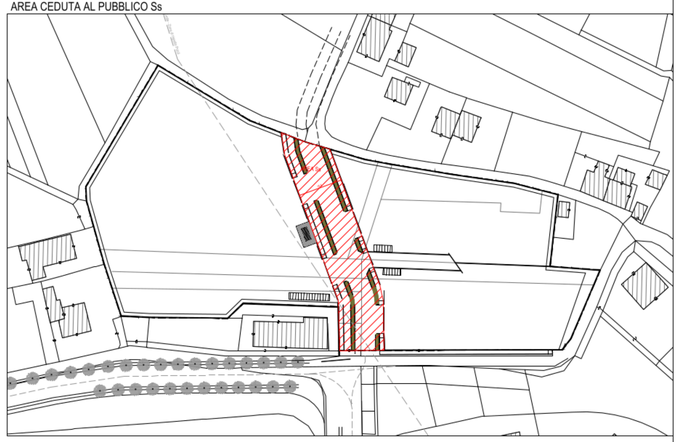

MATERIALI STRADA			
	SUP. mq	ml	unità
Asfalto STRADA	723		
Asfalto ciclo/ped	311		
Cordonate		290	
Area verde/aiole	135		
Alberature		21	
Chiusini			
Caditoie stradali			
Canalette		44	5
Lampioni			8

[redacted]

E' vietata la riproduzione anche parziale di questo elaborato senza il consenso degli autori.

PROVINCIA DI TRENTO | COMUNE DI TRENTO

COORDINATORE E PROGETTISTA ARCHITETTONICO:

ing. **Paolo Franceschini**
arch. **Roberto Franceschini**

Via Doss Trento 17 | 38122- Trento (TN) | T:3489149239
p.iva 02496990223 | e-mail: info.rfranceschini@gmail.com | www.robertofranceschini.it

COMMITTENTE:

FABIO BRUGNARA - MARCO FOGAROLLI

PROGETTO:

PIANO ATTUATIVO IN ZONA D2b SULLE P.F. 1748/1, 1749/1, 1750, 1747/1, 1746, 2136, 1745, 1748/2, 1794/3

TITOLO ELABORATO:

LOTTO Ss - PIANTA / SEZIONE

N

TIMBRO:

ORDINE DEGLI INGEGNERI DELLA PROV. DI TRENTO
dott.ing. PAOLO FRANCESCHINI
ISCRIZIONE ALBO N° 808

TIMBRO:

Ordine degli Architetti Pianificatori Paesaggisti e Conservatori della Provincia di Trento

[redacted]

SCALA: 1:100/50

DATA: OTTOBRE 2023

TAVOLA: **TAV 06**