C_L378|RFS055|0334280|09/09/2024 - Allegato Utente 116 (A116)

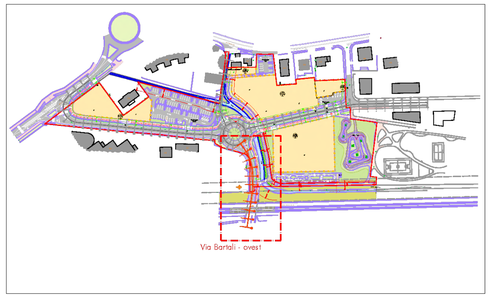

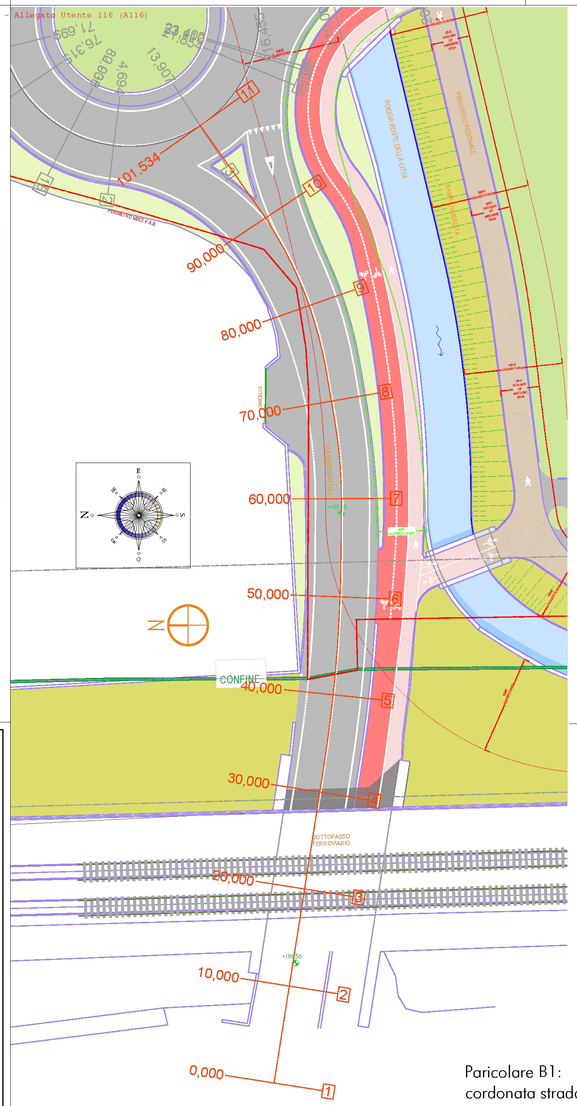

LIVELLETTE	DIFF. DI QUOTA DISTANZA PENDENZA	sedime esistente	h = 0,02 L = 10,00 i = 0,00	h = 0,84 L = 28,03 i = 0,02	h = 0,07 L = 3,50 i = 0,02

Num	1
Pr	60,000
Qt	187,592
R	850,000
T	9,237
Fr	0,054
Sv	19,077

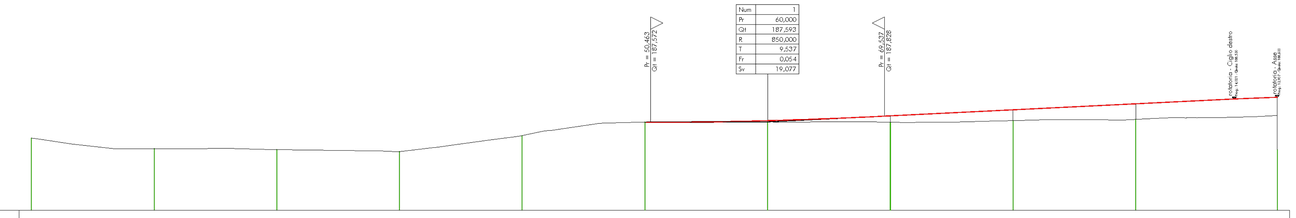

SCALA QUOTE 1:100
SCALA DISTANZE 1:200

QT. RF. 180,000

SEZIONE	1	2	3	4	5	6	7	8	9	10	11
DISTANZE PARZIALI		10,00	10,00	10,00	10,00	10,00	10,00	10,00	10,00	11,53	
DISTANZE PROGRESSIVE	0,00	10,00	20,00	30,00	40,00	50,00	60,00	70,00	80,00	90,00	101,53
QUOTA TERRENO - STATO ATTUALE	186,93 186,91	186,69 186,50	186,50 186,51	186,47 186,46	186,41 186,38 186,36	186,52 186,55 186,66	186,82 186,86 186,97	187,03 187,17 187,25	187,33 187,50 187,54	187,56 187,59	187,60 187,80 187,85
QUOTA TERRENO - STATO DI PROGETTO	186,93	186,50	186,46	186,28	187,03	187,57	187,65	187,84	188,09	188,33	188,60
DIFFERENZA DI QUOTA	0,00	0,00	0,00	0,00	0,00	-0,02	-0,05	-0,26	-0,44	-0,64	-2,14
ETTOMETRICHE	0										1
ANDAMENTO PLANIMETRICO	L = 32,339			1 Sv = 27,450 a = 9,5281 R = 150,000		L = 4,629	2 Sv = 8,909 a = 11,4156 R = 49,682	L = 4,919	3 Sv = 17,949 a = 28,2861 R = 40,398		L = 10,289

SEZIONE TIPO PIATTAFORMA STRADALE

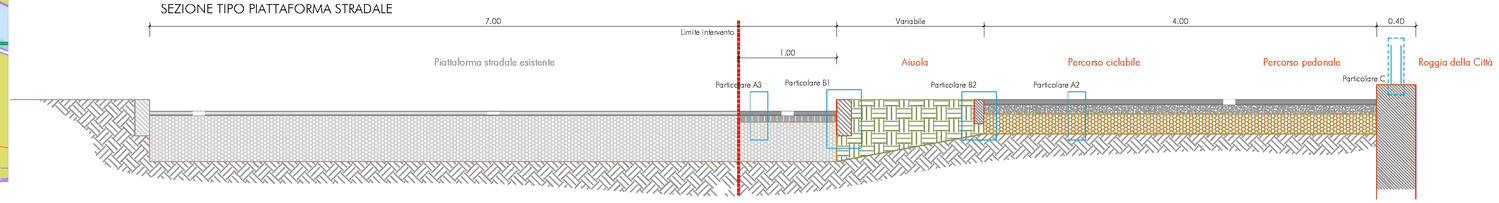

Particolare A2: pavimentazione marciapiede



tappeto in conglomerato bituminoso tipo "E" (cm 5)
massetto in cls con rete metallica (cm 10)
spruzzatura emulsione bituminosa
massicciata (20 cm)

Particolare A3: ripistino pavimentazione stradale

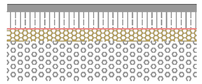

tappeto d'usura (cm 3)
binder (cm 7)
impregnazione con emulsione bituminosa
ripristino massicciata e strato di finitura
massicciata esistente

Particolare B2: cordolo di separazione asfalto-terreno

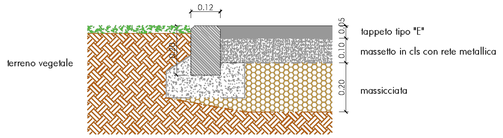

Paricolare B1: cordonata stradale

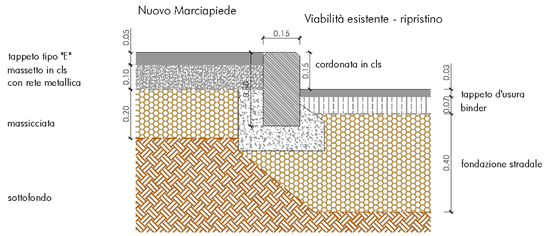

Particolare C: parapetto metallico su muro Roggia

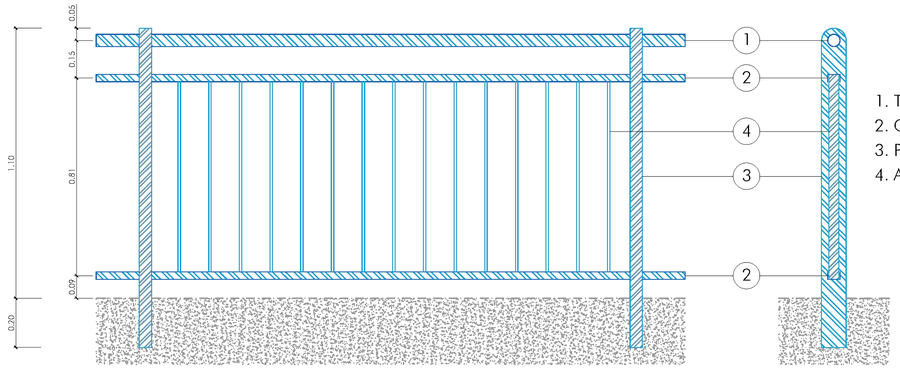

1. Tubo Corrimano
2. Corrente ad "U"
3. Palo in acciaio
4. Aste verticali

Legenda

- Viabilità di progetto
- Viabilità esistente
- Viabilità di progetto - pavimentazione in smolleri
- Edifici
- Muri e strutture esistenti
- Muri e strutture di progetto
- Marciapiedi/Piste ciclo-pedonali di progetto
- Marciapiedi/Piste ciclo-pedonali esistenti
- Aree a verde
- Alveo canali di progetto
- Alveo canali esistenti

mauro facchini
architetto
via berlese n. 42 - trento
+39 0461 - 263613
www.mauro facchini.it
mail@mauro facchini.it
arch. urbanistica . paesaggio

IDENTIFICAZIONE LAVORO

COMUNE DI TRENTO - PROVINCIA DI TRENTO

PIANO DI LOTTIZZAZIONE C5 MADONNA BIANCA AMBITO B

PP.FF. 1167/1,/2, 1170, 1171/2,/3,/5, 1512/4,/5,/6,/7,/12/13,/16,/17, 1514/2,/3,/4,/6,/7,/8, 1515/1,/3, 2508, 2751/2,/3,/6,/7,/8,/9/10 e P.ED. 5255-5054 C.C. TRENTO

CONTENUTO

PLANIMETRIA, PARTICOLARI E SEZIONI TIPO VIA GINO BARTALI - LATO SUD
Stato di progetto

SCALA 1:250

FASE PROGETTO DEFINITIVO

COMMITTENTI

Vigolana s.r.l.
via degli Olivetani, 10/12 - 20123 MILANO
pec: vigolana srl@pec.it
p.iva 02180290215
legale rappresentante:
sig. Silvio Pisetta
cf [redacted]

PROGETTISTA E COORDINATORE GENERALE

Ordine degli Architetti Pianificatori Paesaggisti e Conservatori della Provincia di Trento
Dott Architetto
MAURO FACCHINI
832 sez. A - ARCHITETTURA

[redacted]

COLLABORATORI

Ing. Salvatore Bruni

PERCORSO FILE

F:\OneDrive - Studio Tecnico Andreatta_Lavori\Lottizzazione Madonna Bianca\Definitivo\Imatti Novembre 2022\Particolari e Sezioni tipo.dwg

STUDIO

Studio Tecnico ing. Ruggero Andreatta
Via Ragazzi del 99, 17 - 38123 Trento (TN)
ruggero.andreatta@ingpec.it - ruggero.andreatta@ingpec.eu

ORDINE DEGLI INGEGNERI DELLA PROV. DI TRENTO
— • —
dott. ing. ANDREATTA RUGGERO
INSCRIZIONE ALBO N° 2809

TAVOLA N.

V04_Q3

A termini di legge si riserva la proprietà di questo disegno con divieto di riproduzione o renderlo comunque noto a terzi senza autorizzazione scritta