PIANO REGOLATORE GENERALE DEL COMUNE DI TRENTO

CODIFICARE LA STRUTTURA INSEDIATIVA

DINAMICHE EVOLUZIONE INSEDIATIVA

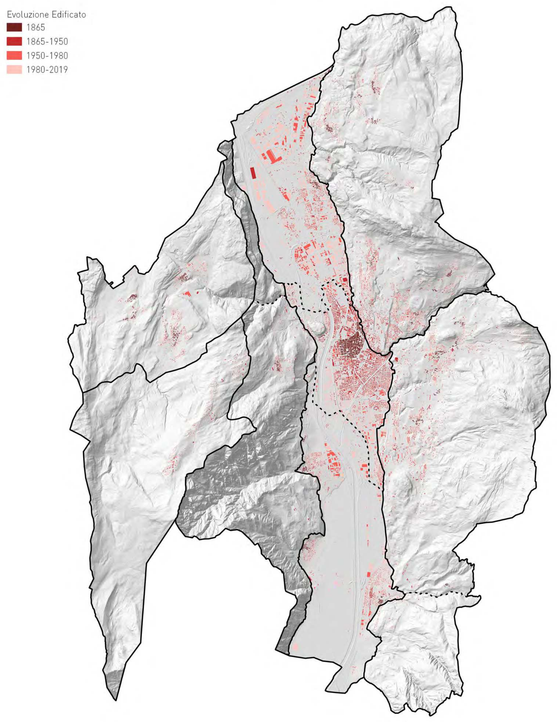

CODIFICARE LA STRUTTURA RURALE

RIDUZIONI ED EVOLUZIONI

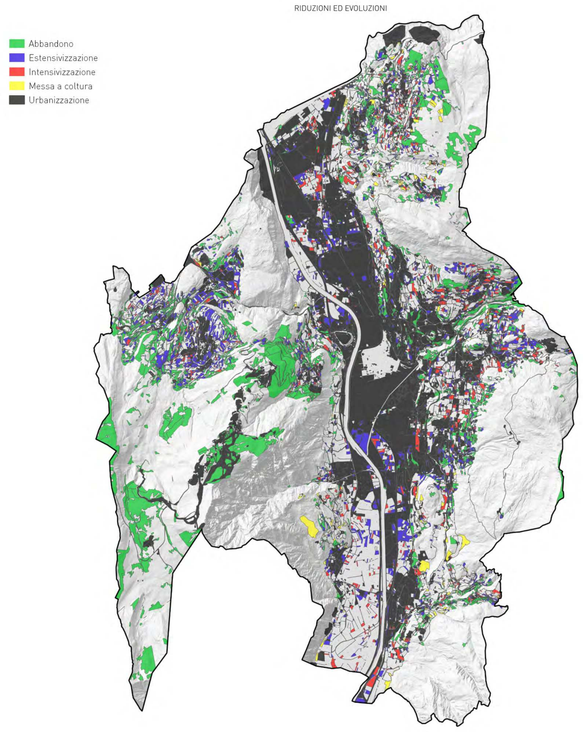

TAV B — aprile 2023 — SCALA 1:60.000

CARTA DEL PAESAGGIO

Sintesi dei caratteri del Paesaggio Costruito di Trento

ADOZIONE PRELIMINARE

Delibera consiliare nr_____dd___/___/____

Pubblicazione B.U.R. nr_____dd___/___/____

COMUNE DI TRENTO
Servizio Urbanistica

GRUPPO TECNICO DI LAVORO
arch. Marcello Lubian - Capogruppo
arch. Silvia Alba - Partecipazione
arch. Riccardo Giacomelli, PhD - Digitalizzazione
dott. Maurizio Odasso - Agronomo
geol. Maurice Vuillermin - Geologo

COLLABORATORI
arch. Anna Viganò
dott. Pietro Todeschi
dott. Francesco Lochner

TIPOLOGIE SISTEMI EDIFICATI

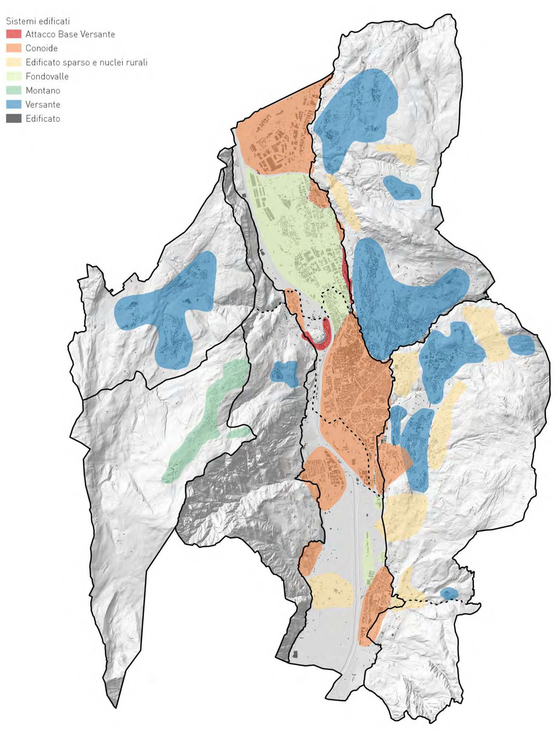

DINAMICHE SISTEMA AGRICOLO 1936

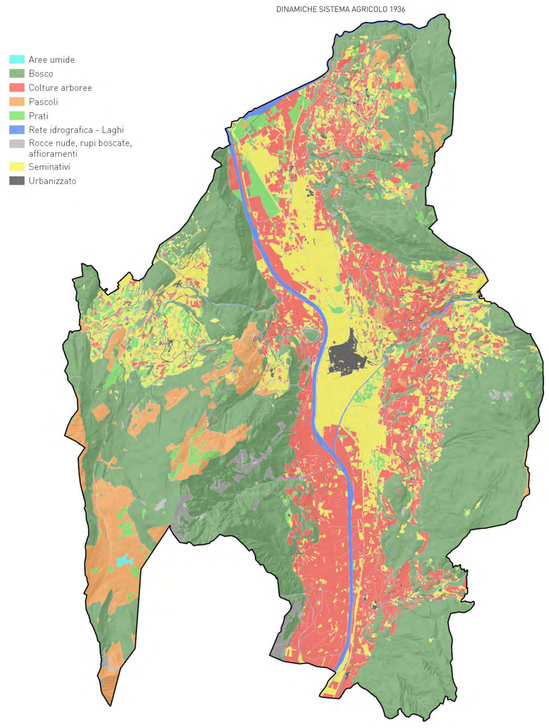

I MODELLI INSEDIATIVI

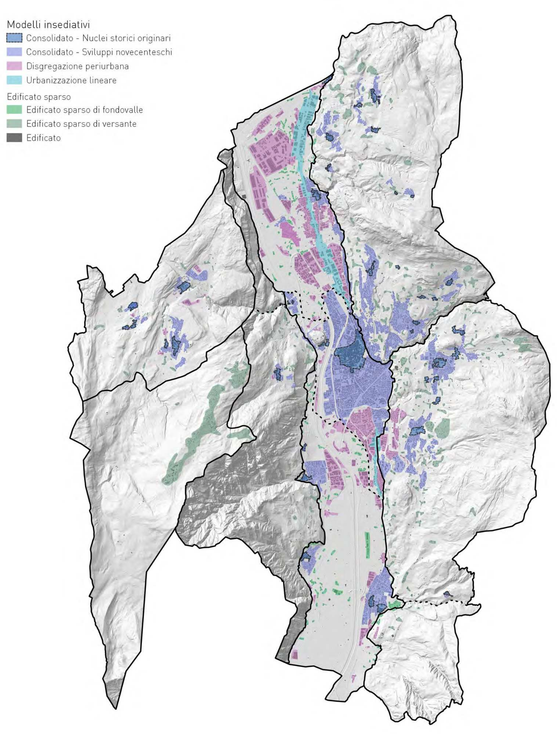
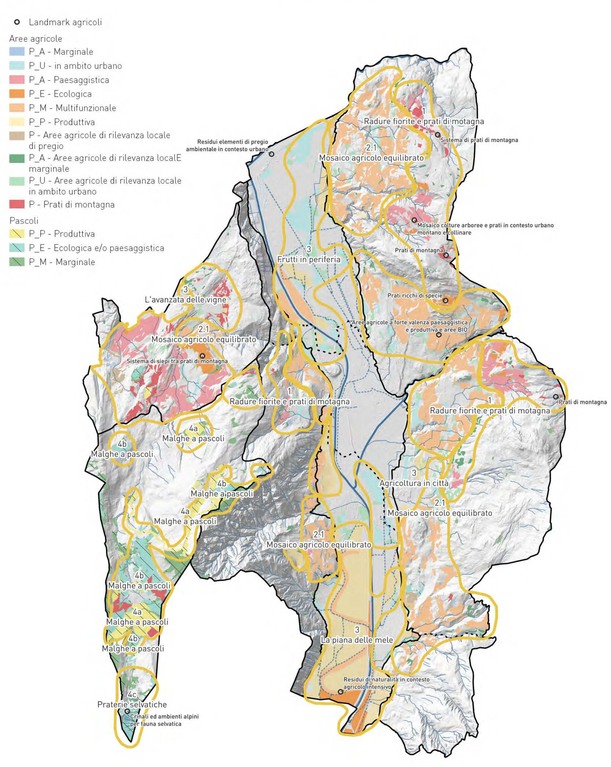
VALENZA PAESAGGI AGRICOLI