PLANIMETRIA DI PROGETTO
scala 1:200

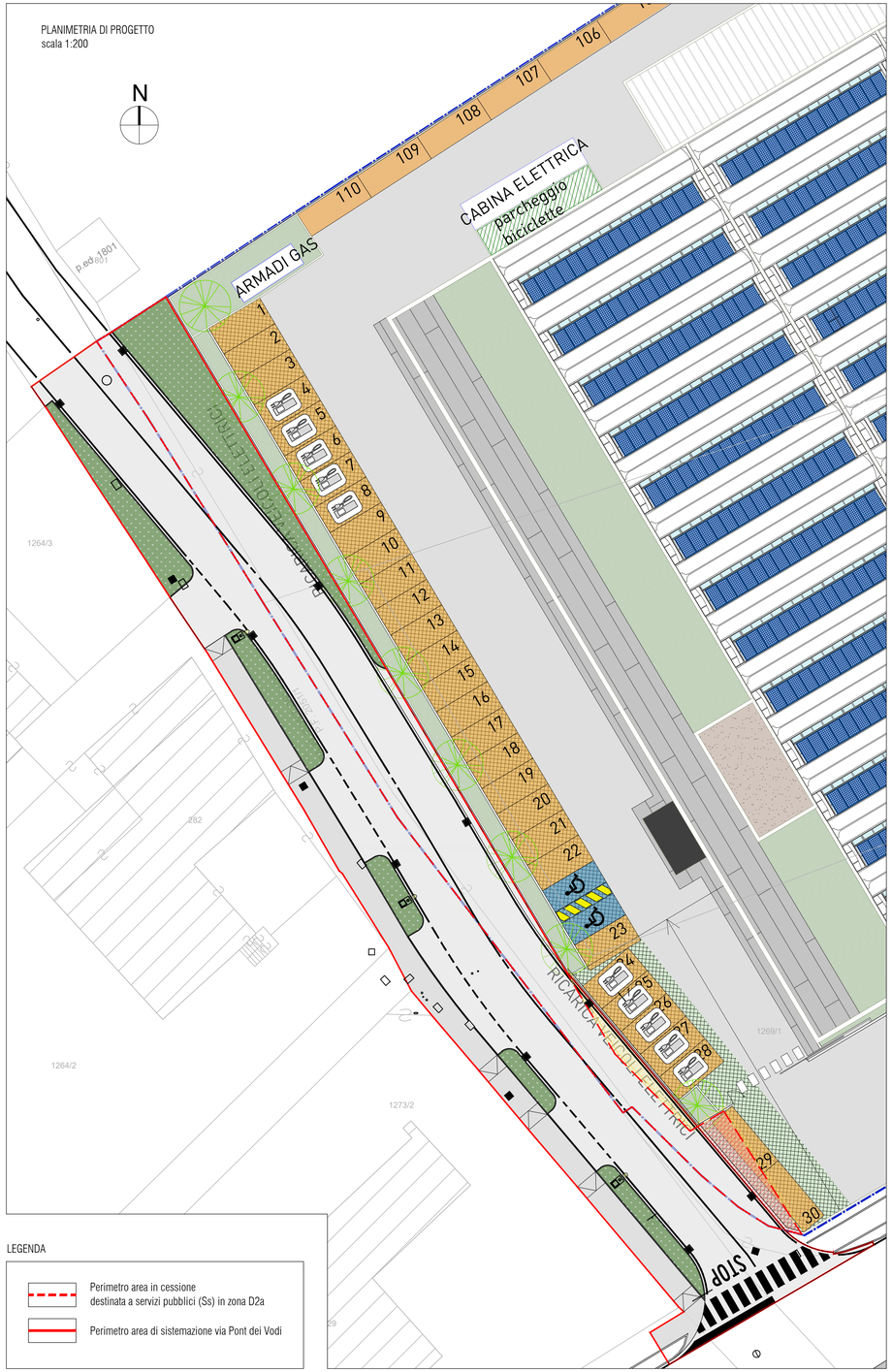


PLANIMETRIA DI PROGETTO
con quote e livelli
scala 1:200

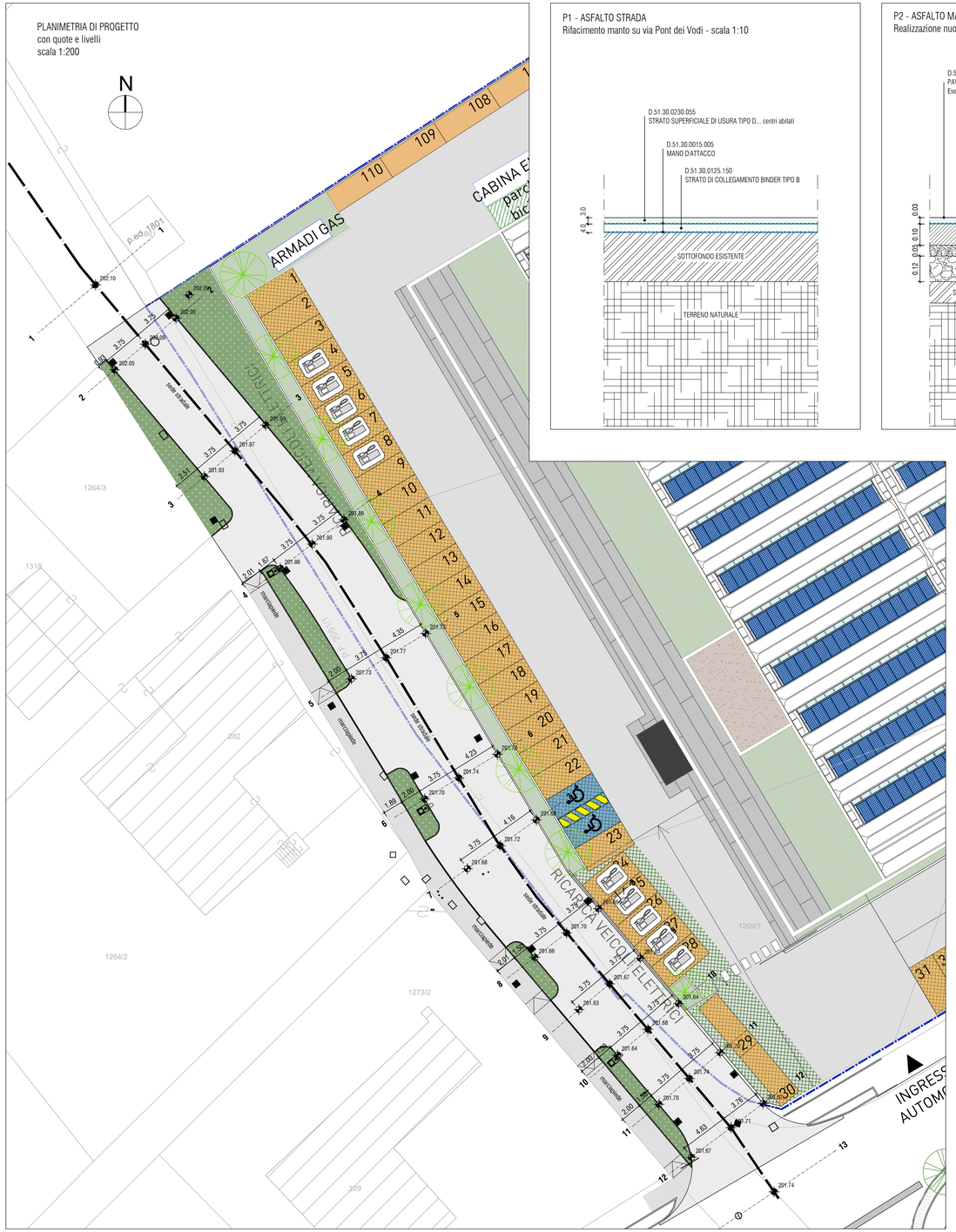


P1 - ASFALTO STRADA
Rifacimento manto su via Pont dei Vodi - scala 1:10




P2 - ASFALTO MARCIAPIEDE
Realizzazione nuovo marciapiede con aiuola su via Pont dei Vodi - scala 1:10

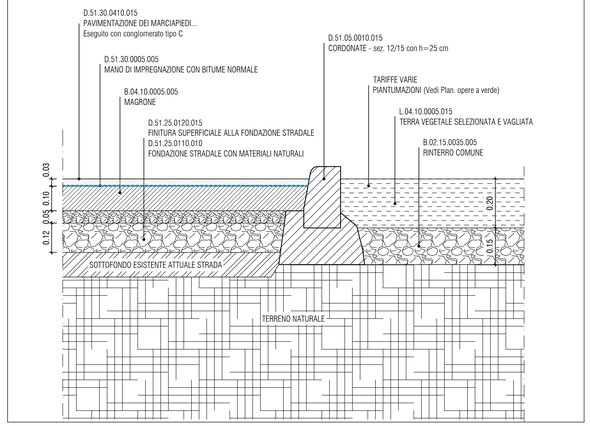


LEGENDA

- Perimetro area in cessione destinata a servizi pubblici (Ss) in zona D2a
- Perimetro area di sistemazione via Pont dei Vodi

PROVINCIA AUTONOMA DI TRENTO
COMUNE DI TRENTO

Opere di urbanizzazione primaria collegate al Piano Attuativo dell'area produttiva sita nel Comune di Trento in loc. Spini di Gardolo, via Monaco e via Beccaria in C.C. Gardolo

| | | | |
|---|---|---|---|
| 01 | Aggiunte magrone nel pacchetto P2 del marciapiede, aggiunto binder nel pacchetto P1 strada | feb 2024 | Ottaviani |
| 00 | EMISSIONE | DATA | REDATTO |

| SOGGETTO LOTTIZZANTE | PROGETTISTA DELL'OPERA | RILIEVI TOPOGRAFICI | GEOLOGO |
|---|---|---|---|
| REDAZIONE FRAZIONAMENTI | TECNICO COMPETENTE IN ACUSTICA | TITOLO | TITOLO |

| FASE | TIPO | CATEGORIA | NR. ELAB. | REVISIONE | SCALA | DATA |
|---|---|---|---|---|---|---|
| D | T | 3 1 2 | 5 5 | 0 1 | 1:10 / 200 | feb-24 |

TITOLO

# PARTE D'OPERA 3 - SISTEMAZIONE VIA PONT DEI VODI

Planimetria, sezione e pacchetti di progetto