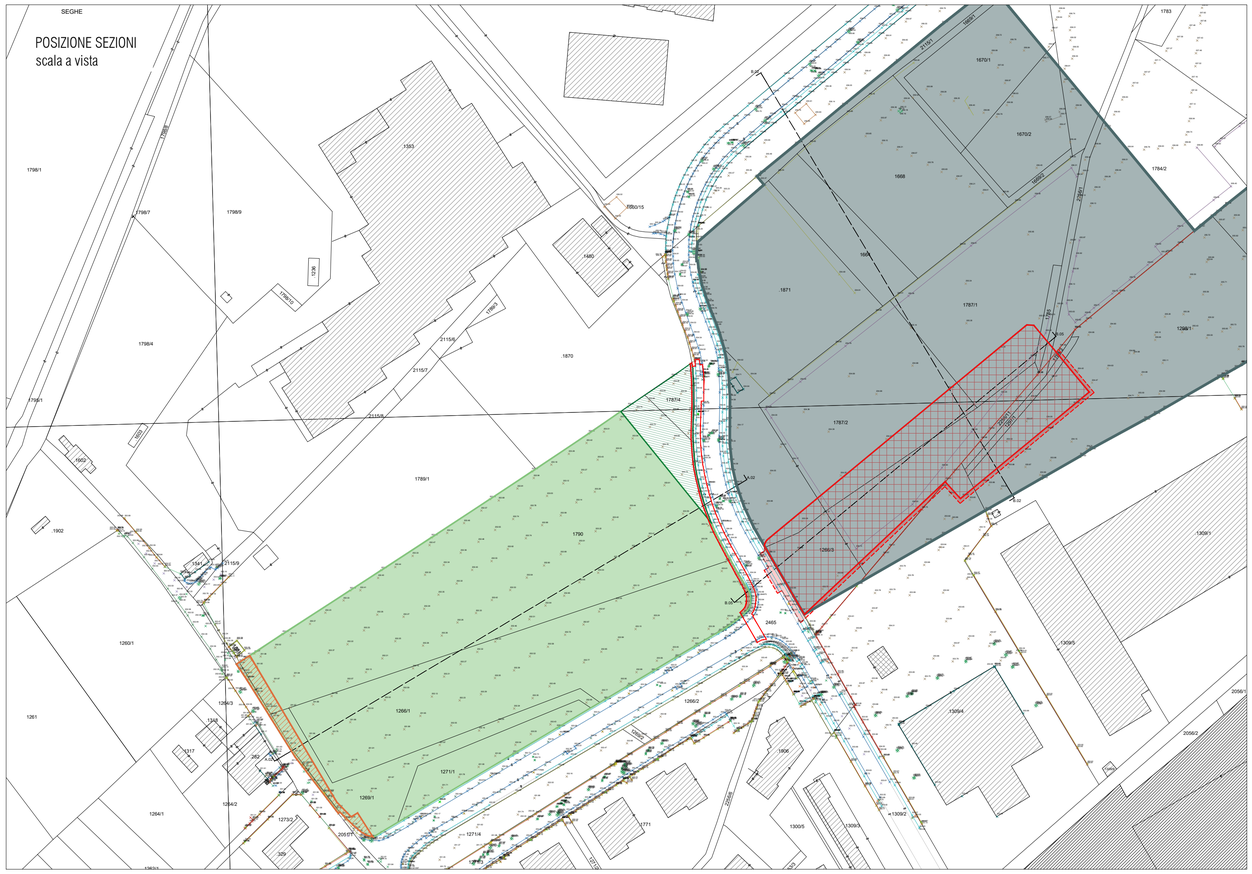

N

PROFILI TERRENO - STATO ATTUALE
scala 1:500

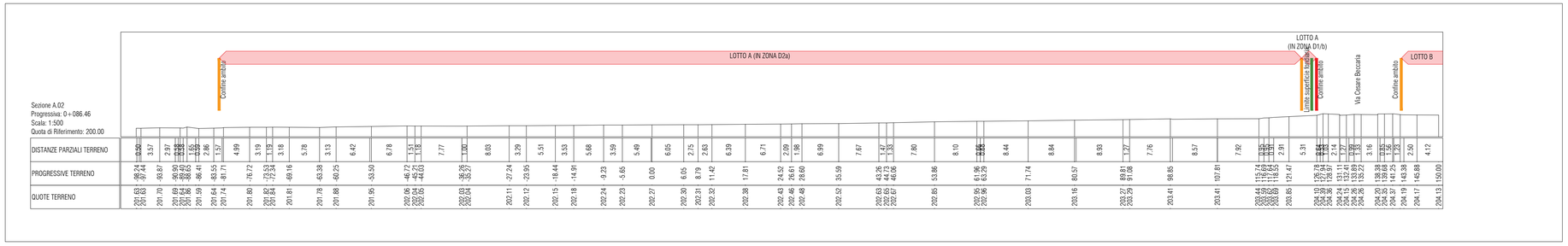

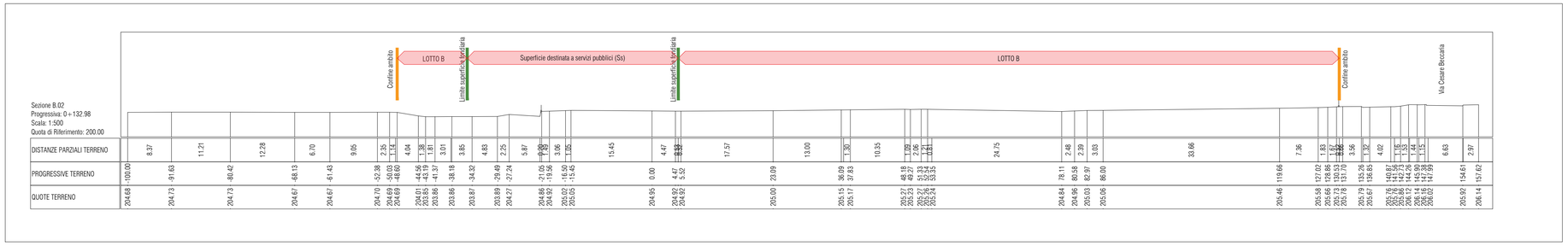

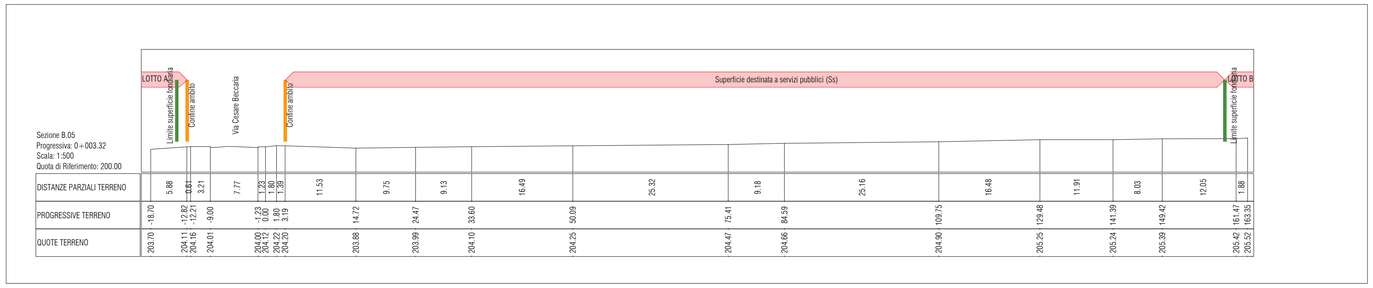

PROVINCIA AUTONOMA DI TRENTO
COMUNE DI TRENTO

Opere di urbanizzazione primaria collegate al Piano Attuativo dell'area produttiva sita nel Comune di Trento in loc. Spini di Gardolo, via Monaco e via Beccaria in C.C. Gardolo

00	EMISSIONE	DATA	REDATTO

SOGGETTO LOTTIZZANTE	PROGETTISTA DELL'OPERA	RILIEVI TOPOGRAFICI	GEOLOGO
REDAZIONE FRAZIONAMENTI	TECNICO COMPETENTE IN ACUSTICA	TITOLO	TITOLO

FASE	TIPO	CATEGORIA	NR. ELAB.	REVISIONE	SCALA	DATA
D	T	3 1 1	1 0	0 0	1:500/a vista	mag-23

TITOLO

Parti d'opera 1, 2 e 3

Profili terreno stato attuale A.02, B.02, B.05